

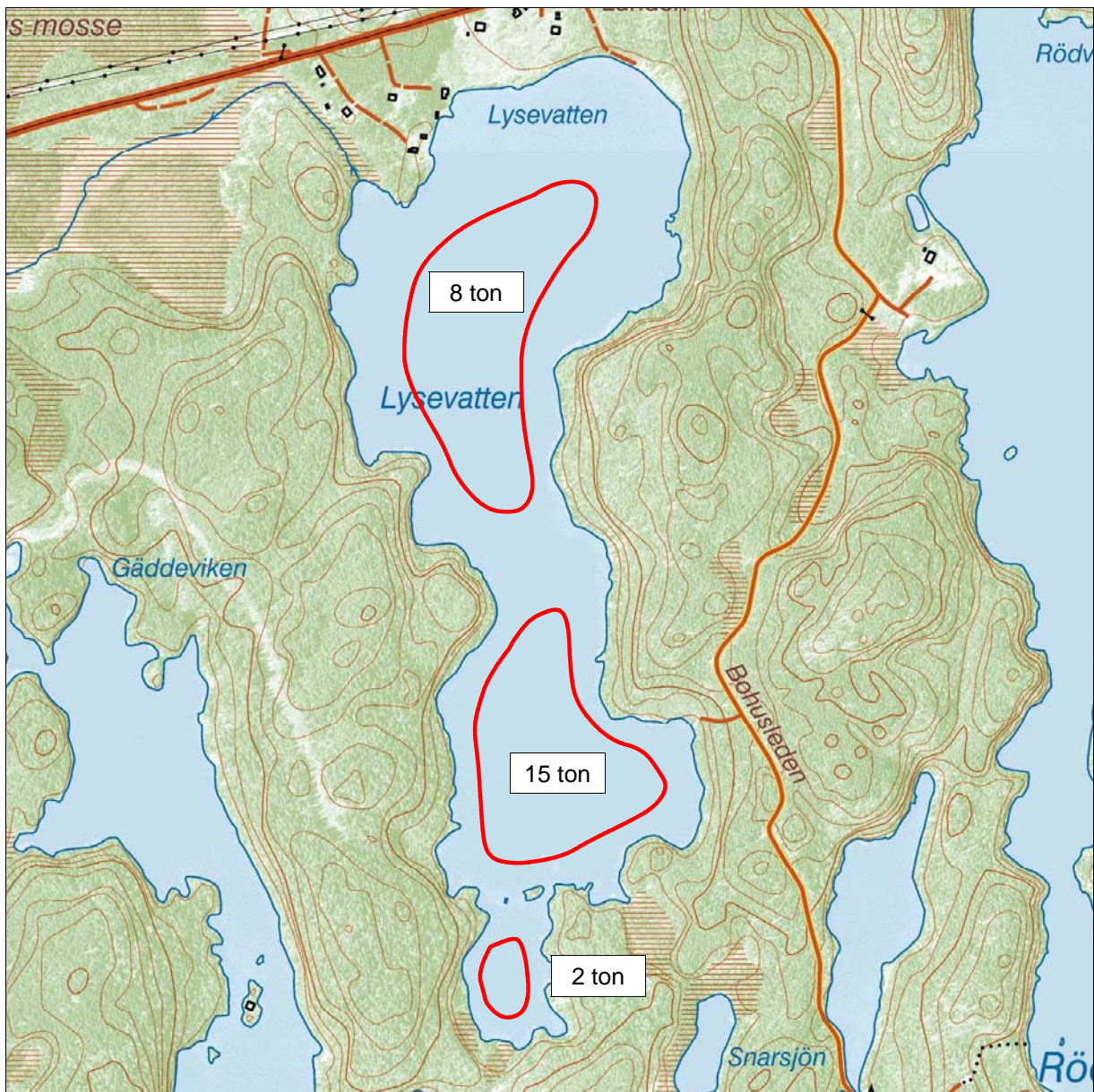
Åtgärdsområde
ANRÅSE Å

Spridningskarta 5 (8)
Båtkalkning – Lysevatten

Kalken ska genom ytspridning
fördelas jämnt inom markerade
områden av sjön.

Kalkmängd: 25 ton

— Ytspridningsområde



Reservekarta har ställts till förfogande gm länsstyrelsen i Yrjö kommun 2000. L2000/2620-0.

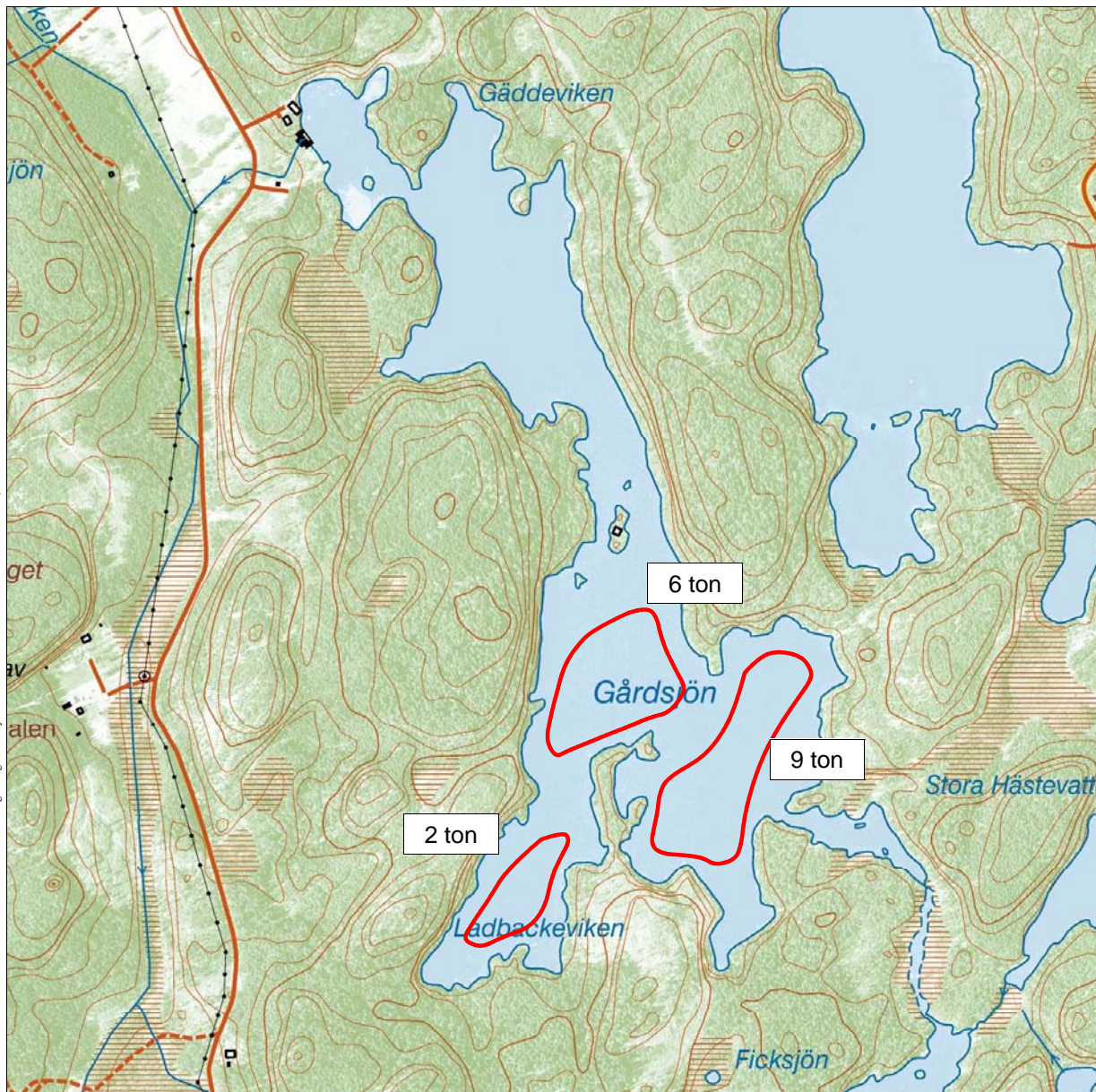
Åtgärdsområde
ANRÅSE Å

Spridningskarta 6 (8)
Båtkalkning – Gårdsjön

Kalken ska genom ytspridning
fördelas jämnt inom markerade
områden av sjön.

Kalkmängd: 17 ton

— Ytspridningsområde



Revideringen har ställts till förfogande gm länsstyrelsen i Västmanland 2000. L2000/7620-C.

Åtgärdsområde
ANRÅSE Å

Spridningskarta 7 (8)
Båtkalkning – St Äggdalssjön

Kalken ska spridas genom grundzonskalkning längs markerade stränder och fördelas jämnt längs hela spridningsområdena.

Kalkmängd: 9 ton

▲▲▲ Grundzonskalkning



Revideringen har ställts till förfogande om länsstyrelsen i Västmanlands län. © Lantmäteriet 2000. L2000072620-0.

Åtgärdsområde
ANRÅSE Å

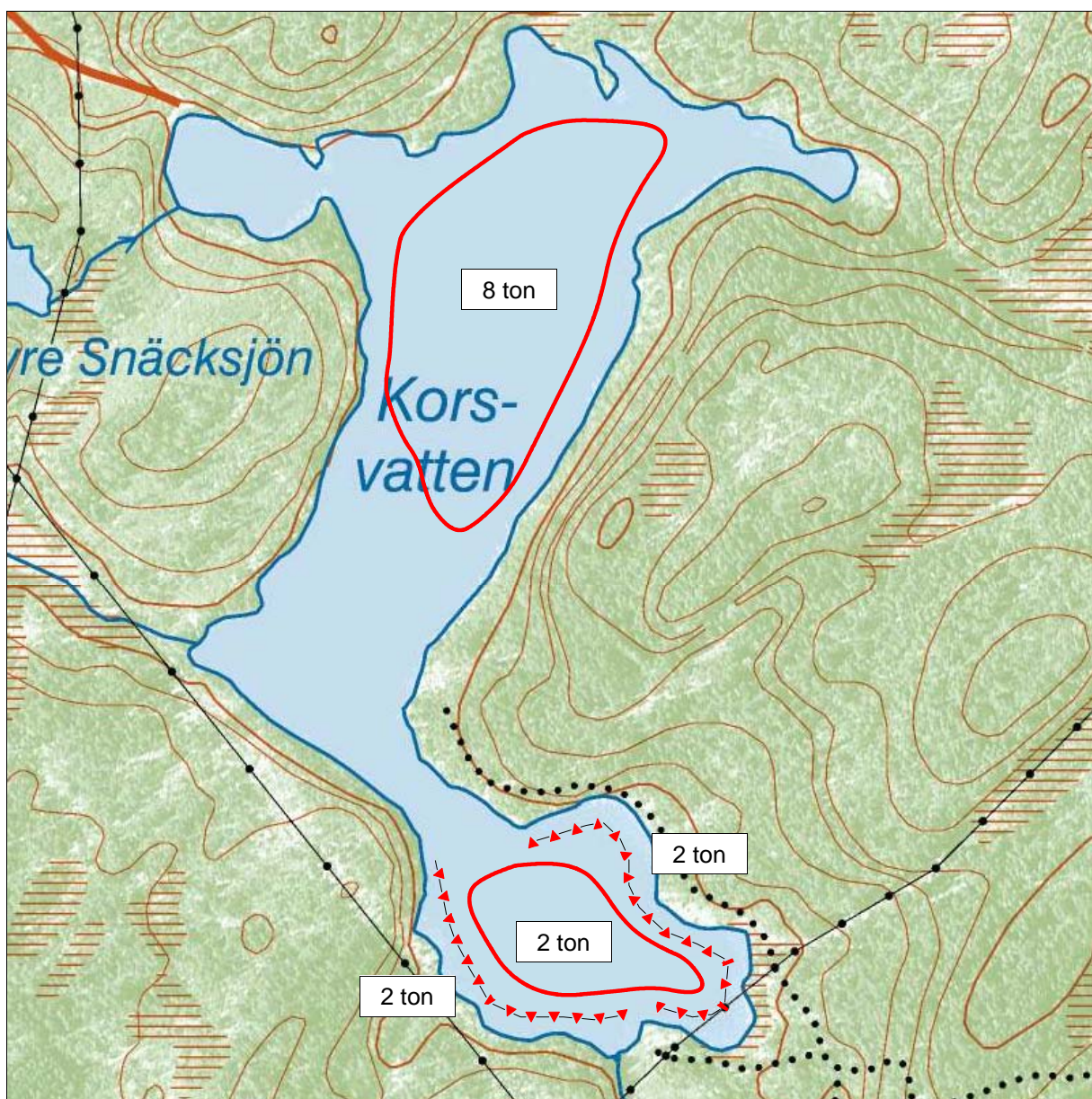
Spridningskarta 8 (8)
Båtkalkning – Korsvatten

Kalken ska spridas både genom grundzonskalkning längs markerade stränder och ytspridning jämnt fördelad inom markerat område av sjön.

Vid grundzonskalkning ska kalken fördelas jämnt längs hela spridningsområdena.

Kalkmängd: 14 ton

- Ytspridningsområde
- ▲▲▲ Grundzonskalkning



Revideringen har ställts till förfogande gm länsstyrelsen i Västmanlands län. © Lantmäteriet 2000. L2000/2620-C.