SYMBOLER OCH BETECKNINGAR

SGF/BGS BETECKNINGSSYSTEM. Se www.sgf.net

KOORDINATSYSTEM

I PLAN: SWEREF 99 12 00

I HÖJD: RH2000

UNDERLAG

Från Stenungsunds kommun:
Primärkarta_2022-05-04.dwg

TIDIGARE UNDERSÖKNING

BG80- UTFÖRDA AV BOHUSGEO,
80BG- 1980-10-28, D NR 8015:01

FÖRKLARINGAR

RITNINGEN GÄLLER ENDAST GEOTEKNISK INFORMATION

PLANGRÄNS

(A) XXX AVSER INMÄTT BERG I DAGEN

BET	ANT	ÄNDRINGEN AVSER	SIGN	DATUM
A	1	NYA BORRHÅL OCH AVVÄGNINGAR	KDW/EJ	2023-03-10

KYRKENORUM 1:1

KYRKENORUM, STENUNGSUND
DETALJPLAN

STENUNGSUNDS KOMMUN
444 31 STENUNGSUND
030–73 81 90

bohusgeo
Bohusgeo AB
Bastiongatan 26, 451 50 UDDEVALLA
www.bohusgeo.se

UPPDRAGSNR	RITAD
22064	K DRWAL WARTA
DATUM	HANDLÄGGARE
2022-09-07	E JOHANSSON
GRANSKAD	UPPDRAGSANSVARIG
HL	EMIL JOHANSSON

GEOTEKNISK UNDERSÖKNING

ÖVERSIKTSPLAN

SKALA (FORMAT)	RITNINGSNR	BET
1:1000 (A1)	G 01	A

xrefs: \Modell\VP\Nämnmärk_ALT1.dwg], \Modell\VP\Plantext.dwg], \Modell\VP\VPL.dwg], \Modell\Z\PrimärKarta_2022-05-04.dwg], \Modell\VP\Sektstek 1-1000.dwg], \Modell\VP\Stenungsunds kommun.dwg], \Modell\Z\KoordinatKrys_1000.dwg], \Modell\GVM-G101.dwg], \Modell\GVM-G101.dwg], \Modell\MVH-M101.dwg], \Modell\VP\Kollektekstrakt_2022-05-04.dwg], \Modell\VP\Revisionsruta_ALT1.dwg], \Modell\GVM-G101A.dwg

FIL: K:\2022\22064_KYRKENORUM 1_1\CAD\BOTEG 01A.DWG

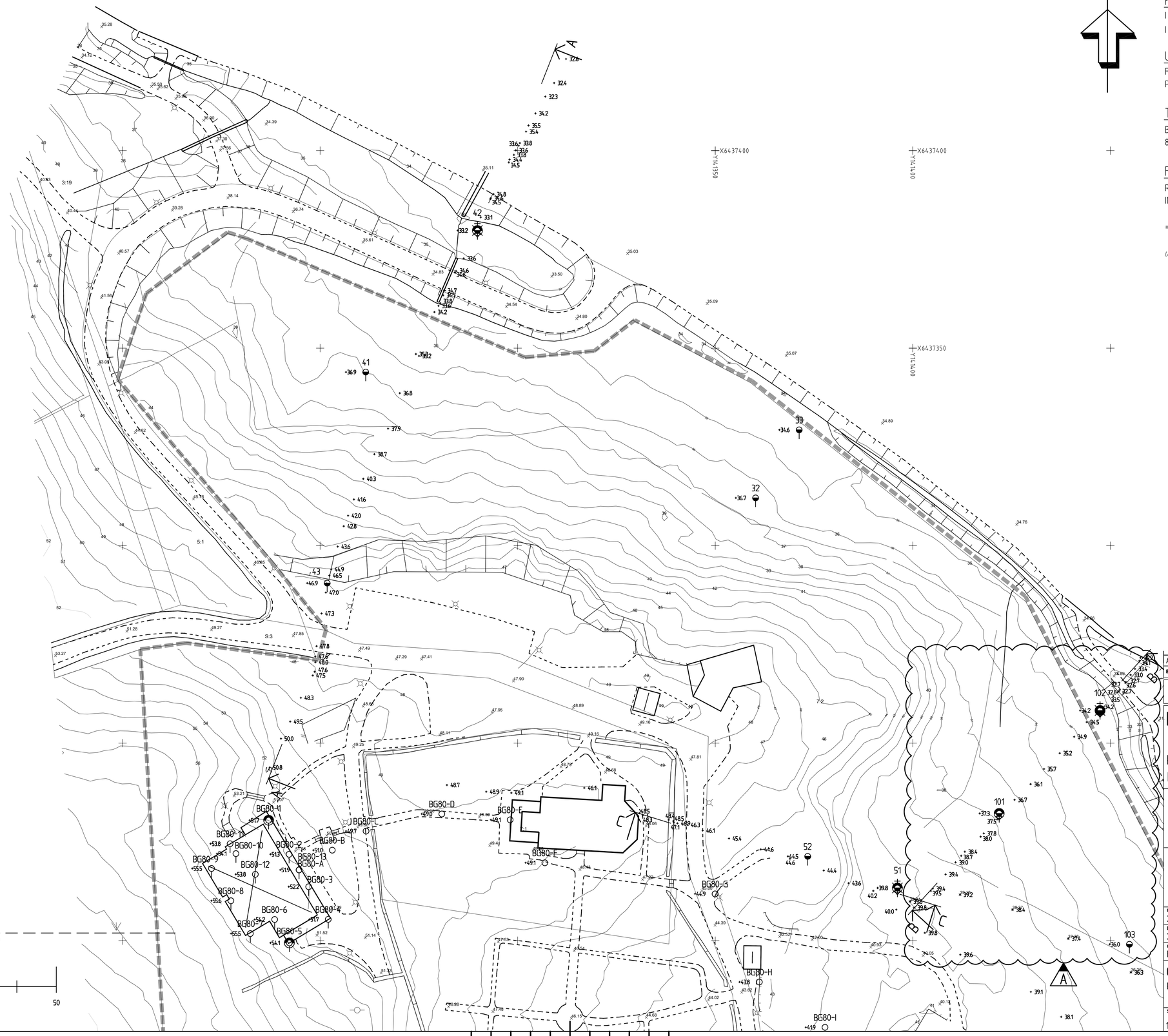

SYMBOLER OCH BETECKNINGAR

SGF/BGS BETECKNINGSSYSTEM. Se www.sgf.net

KOORDINATSYSTEM

I PLAN: SWEREF 99 12 00
I HÖJD: RH2000

UNDERLAG

Från Stenungsunds kommun:
Primärkarta_2022-05-04.dwg

TIDIGARE UNDERSÖKNING

BG80- UTFÖRDA AV BOHUSGEO,
80BG- 1980-10-28, D NR 8015:01

FÖRKLARINGAR

RITNINGEN GÄLLER ENDAST GEOTEKNISK INFORMATION

PLANGRÄNS

(A) XXX AVSER INMÄTT BERG I DAGEN

BET	ANT	ÄNDRINGEN AVSER	SIGN	DATUM
A	1	NYA BORRHÅL OCH AVVÄGNINGAR	KDW/EJ	2023-03-10

KYRKENORUM 1:1

KYRKENORUM, STENUNGSUND
DETALJPLAN

STENUNGSUNDS KOMMUN
444 31 STENUNGSUND
030–73 81 90

bohusgeo
Bohusgeo AB
Bastiongatan 26, 451 50 UDDEVALLA
www.bohusgeo.se

UPPDRAGSNR	RITAD
22064	K DRWAL WARTA
DATUM	HANDLÄGGARE
2022-09-07	E JOHANSSON
GRANSKAD	UPPDRAGSANSVARIG
HL	EMIL JOHANSSON

GEOTEKNISK UNDERSÖKNING

PLAN

SKALA (FORMAT)	RITNINGSNR	BET
1:500 (A1)	G101	A

xref:..\Model\P\Nämnorte_ALT1.dwg],\Model\P\Planetext.dwg],\Model\P\KYKNEL.dwg],\Model\VMM-M102-DIG från GK.dwg],\Model\VMM-M102-DIG från GK.dwg],\Model\P\Stenungsunds kommun.dwg],\Model\ZX\Geordnade kryss_1920.dwg],\Model\G\VM-G101A.dwg],\G101-N_A.dwg],\Model\P\Revisionsruta_ALT1.dwg

FIL K:\2022\22064_KYRKENORUM 1_1\CAD\RITDEF\G101A.DWG

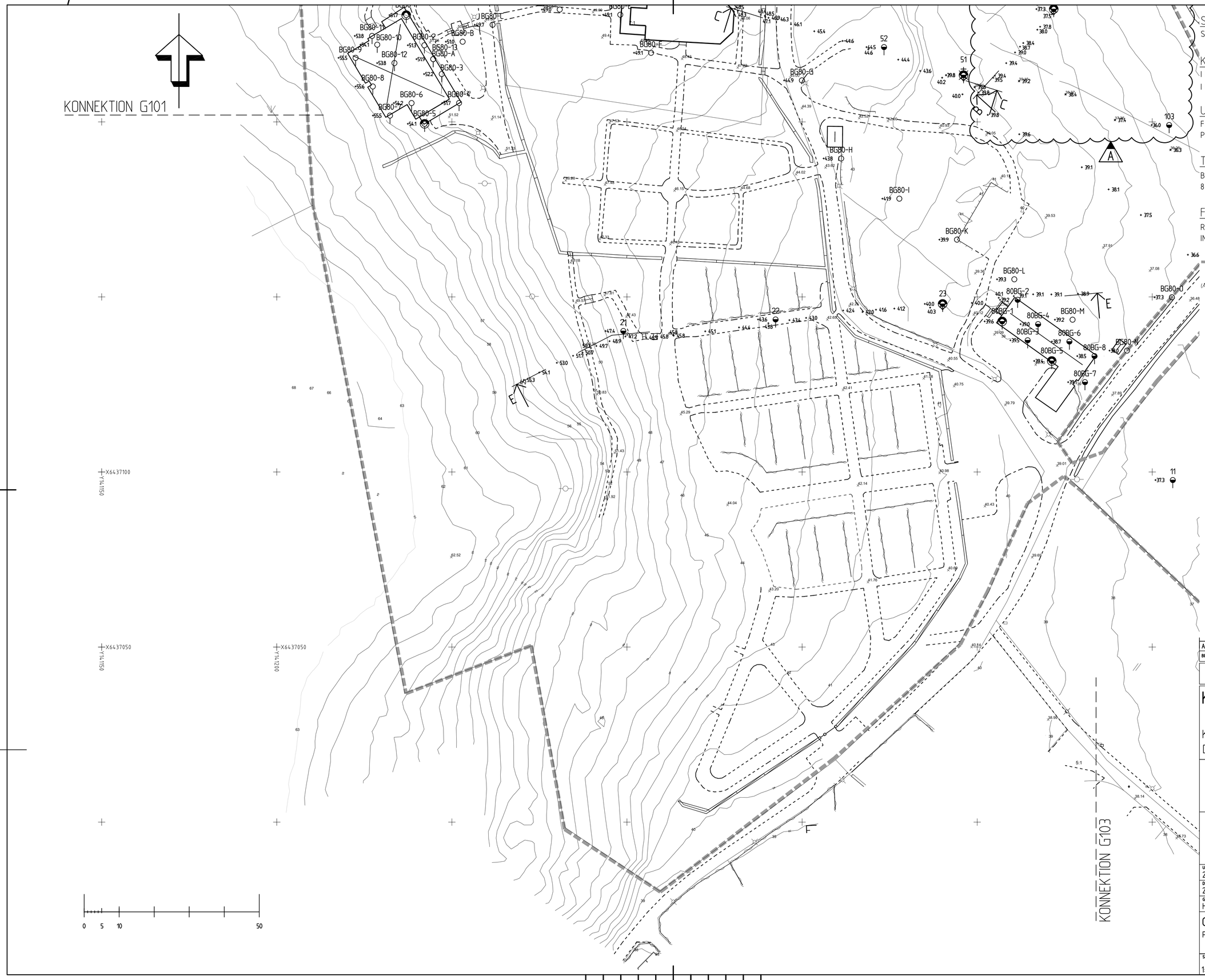

SYMBOLER OCH BETECKNINGAR

SGF/BGS BETECKNINGSSYSTEM. Se www.sgf.net

KOORDINATSYSTEM

I PLAN: SWEREF 99 12 00

I HÖJD: RH2000

UNDERLAG

Från Stenungsunds kommun:
Primärkarta_2022-05-04.dwg

TIDIGARE UNDERSÖKNING

BG80- UTFÖRDA AV BOHUSGEO,
80BG- 1980-10-28, D NR 8015:01

FÖRKLARINGAR

RITNINGEN GÄLLER ENDAST GEOTEKNISK INFORMATION

PLANGRÄNS

(A) XXX AVSER INMÄTT BERG I DAGEN

BET	ANT	ÄNDRINGEN AVSER	SIGN	DATUM
A	1	NYA BORRHÅL OCH AVVÄGNINGAR	KDW/EJ	2023-03-10

KYRKENORUM 1:1

KYRKENORUM, STENUNGSUND
DETALJPLAN

STENUNGSUNDS KOMMUN
444 31 STENUNGSUND
030-73 81 90

bohusgeo
Bohusgeo AB
Bastiongatan 26, 451 50 UDDEVALLA
www.bohusgeo.se

UPPDRAGSNR	RITAD
22064	K DRWAL WARTA
DATUM	HANDLÄGGARE
2022-09-07	E JOHANSSON
GRANSKAD	UPPDRAGSANSVARIG
HL	EMIL JOHANSSON

GEOTEKNISK UNDERSÖKNING
PLAN

SKALA (FORMAT)	RITNINGSNR	BET
1:500 (A1)	G102	A

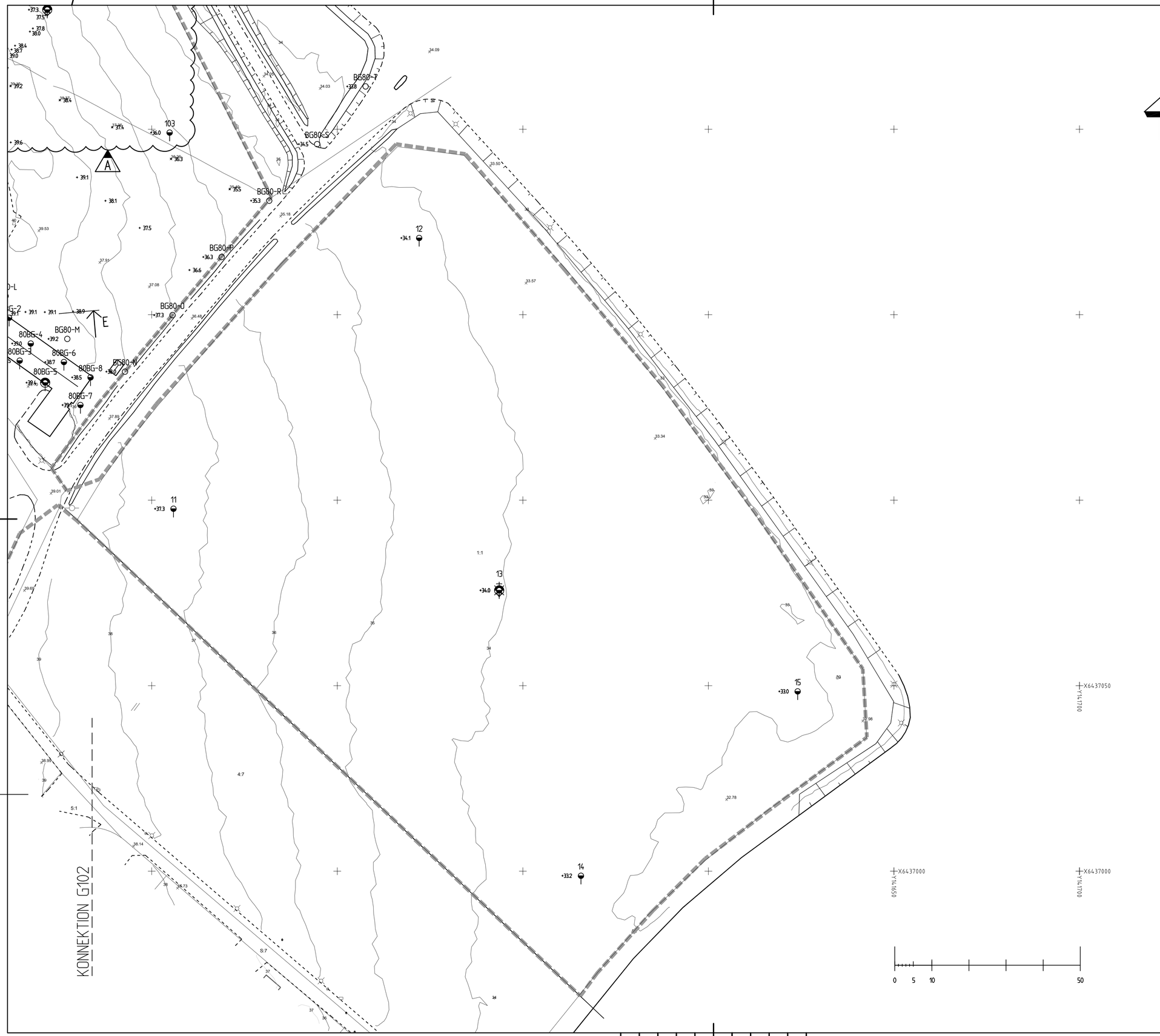

SYMBOLER OCH BETECKNINGAR

SGF/BGS BETECKNINGSSYSTEM. Se www.sgf.net

KOORDINATSYSTEM

I PLAN: SWEREF 99 12 00
I HÖJD: RH2000

UNDERLAG

Från Stenungsunds kommun:
Primärkarta_2022-05-04.dwg

TIDIGARE UNDERSÖKNING

BG80- UTFÖRDA AV BOHUSGEO,
80BG- 1980-10-28, D NR 8015:01

FÖRKLARINGAR

RITNINGEN GÄLLER ENDAST GEOTEKNISK INFORMATION

PLANGRÄNS

(A) XXX AVSER INMÄTT BERG I DAGEN

BET	ANT	ÄNDRINGEN AVSER	SIGN	DATUM
A	1	NYA BORRHÅL OCH AVVÄGNINGAR	KDW/EJ	2023-03-10

KYRKENORUM 1:1

KYRKENORUM, STENUNGSUND
DETALJPLAN

STENUNGSUNDS KOMMUN
444 31 STENUNGSUND
030-73 81 90

bohusgeo
Bohusgeo AB
Bastiongatan 26, 451 50 UDDEVALLA
www.bohusgeo.se

UPPDRAGSNR	RITAD
22064	K DRWAL WARTA
DATUM	HANDLÄGGARE
2022-09-07	E JOHANSSON
GRANSKAD	UPPDRAGSANSVARIG
HL	EMIL JOHANSSON

GEOTEKNISK UNDERSÖKNING
PLAN

SKALA (FORMAT)	RITNINGSNR	BET
1:500 (A1)	G103	A

xrefs: \Model\P\Namnruta_ALT1.dwg,l \Model\P\Plantext.dwg,l \Model\P\NPIL.dwg,l \Model\Z\Primärkarta_2022-05-04.dwg,l \Model\P\Stenungsunds kommun.dwg,l \Model\Z\KoordinatKryss_1000.dwg,l \Model\G\M-G401.dwg,l \Model\G\M-G101.dwg,l \Model\M\M-M101.dwg,l \Model\P\Konnektionslinje.dwg,l \Model\M\M-M102-DIG från GK.dwg,l \Model\P\Skalstock 1-500.dwg,l \Model\P\Revisionsruta_ALT1.dwg,l \Model\G\M-G101A.dwg,l \G103-N_A.dwg

FIL K:\2022\22064_KYRKENORUM 1_1\CAD\RITDEF\G103A.DWG

SYMBOLER OCH BETECKNINGAR

SS-EN 14688-1
SGF BETECKNINGSBLAD, daterad 2016-11-01
SGF/BGS BETECKNINGSSYSTEM. Se www.sgf.net

HÖJDSYSTEM

RH2000

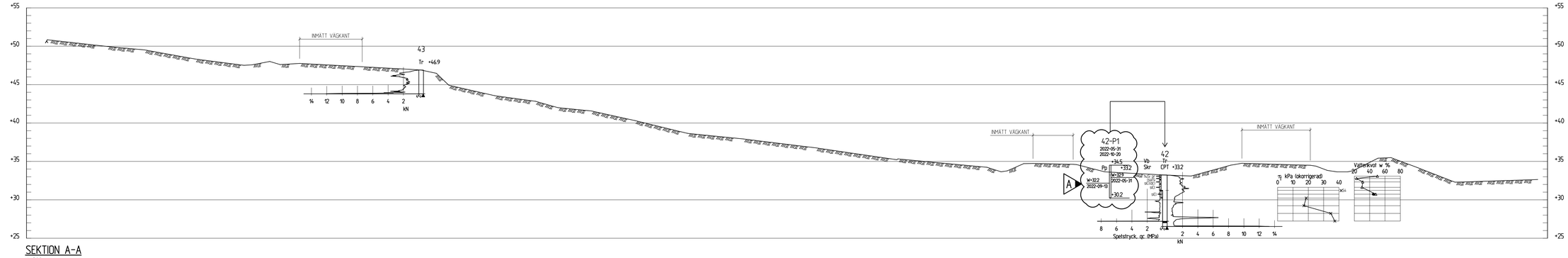

SEKTION A-A
1: 200

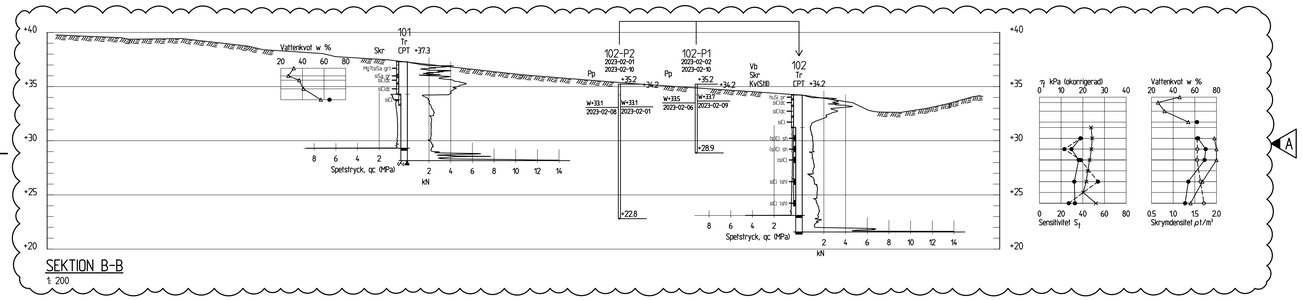

SEKTION B-B
1: 200

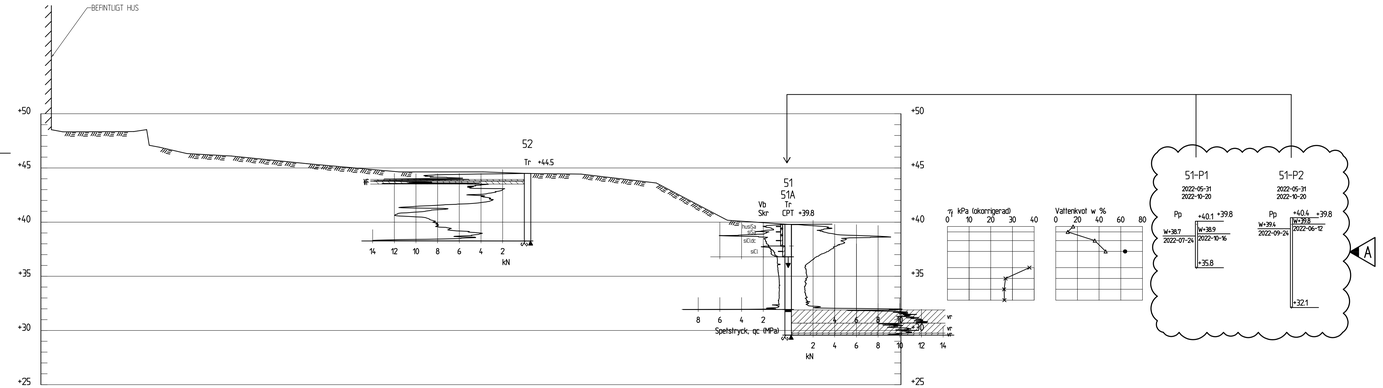

SEKTION C-C
1: 200

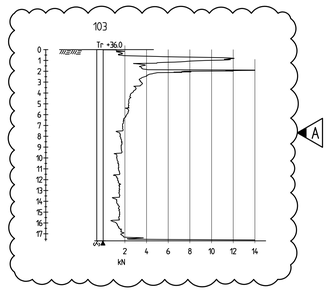

A	4	PORTTRYCKSMÄTNINGAR, NY	KDW/EJ	2023-03-10
		SEKTION B-B OCH BORRHÅL 103		
BET	ANT	ÄNDRINGEN AVSER	SIGN	DATUM

KYRKENORUM 1:1

KYRKENORUM, STENUNGSUND
DETALJPLAN

STENUNGSUNDS KOMMUN
444 31 STENUNGSUND
0303-73 81 90

bohusgeo
Bohusgeo AB
Bastiongat an 26, 451 59 UDDEVALLA
www.bohusgeo.se

UPPDRAGSNR	RITAD
22064	K DRWAL WARTA
DATUM	HANDLÄGGARE
2022-09-07	E JOHANSSON
GRANSKAD	UPPDRAGSANSVARIG
HL	EMIL JOHANSSON

GEOTEKNISK UNDERSÖKNING
SEKTIONER A-A TILL C-C
BORRHÅL 103

SKALA (FORMAT)	(A1)	RITNINGSNR	BET
1:200		G301	A

K:\P\22\22064_KYRKENORUM 1:1\CAD\SITE\G301.DWG

SYMBOLER OCH BETECKNINGAR

SS-EN 14688-1
SGF BETECKNINGSBLAD, daterad 2016-11-01
SGF/BGS BETECKNINGSSYSTEM. Se www.sgf.net

HÖJDSYSTEM

RH2000

TIDIGARE UNDERSÖKNING

80BG-2 UTFÖRD AV BOHUSGEO,
1980-10-28, D NR 8015:01

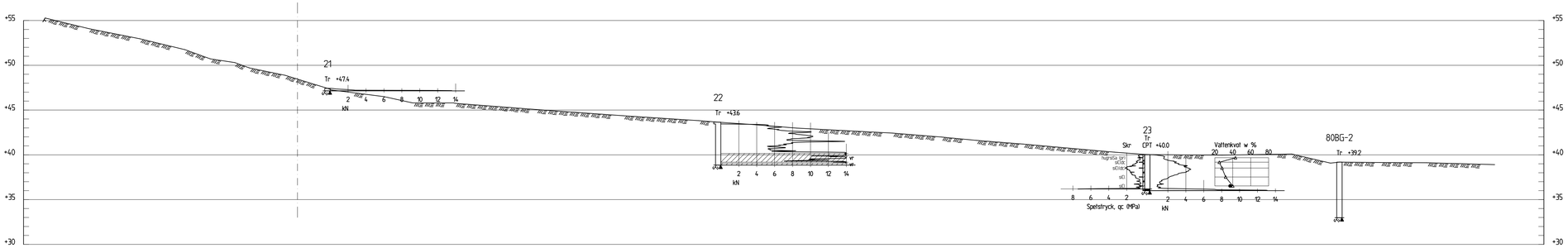

SEKTION E-E

1: 200

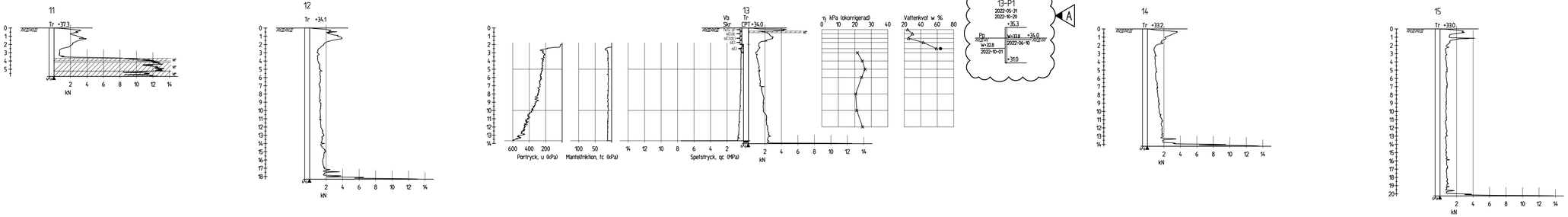

A	1	PORTRYCKSMÄTNINGAR	KDW/EJ	2023-03-10
BET	ANT	ÄNDRINGEN AVSER	SIGN	DATUM

KYRKENORUM 1:1

KYRKENORUM, STENUNGSUND
DETALJPLAN

STENUNGSUNDS KOMMUN
444 31 STENUNGSUND
0303-73 81 90

bohusgeo
Bohusgeo AB
Bastiongat an 26, 451 59 UDDEVALLA
www.bohusgeo.se

UPPDRAGSNR	RITAD
22064	K DRWAL WARTA
DATUM	HANDLÄGGARE
2022-09-07	E JOHANSSON
GRANSKAD	UPPDRAGSANSVARIG
HL	EMIL JOHANSSON

GEOTEKNISK UNDERSÖKNING

SEKTION E-E
BORRHÅL 11 - 15, 32 OCH 33

SKALA (FORMAT)	(A1F)	RITNINGSNR	BET
1:200		G302	A

K:\P15 - Projekt\P\Kalmarsvik_AB_1\Text\L1\Projekt\P15 Kyrkenorum Stenungsunds kommun.dwg L:\Projekt\P\Sektioner\1-dwg L:\Projekt\P\Sektioner\E-E_A.dwg L:\Projekt\GUK-LISTA.dwg L:\Projekt\P\Revisioner\G_A1-1-2.dwg

FIL K:\2022\22064_KYRKENORUM 1;1\CAD\DRITEF\G302.DWG