

## Trafikrapport

21 mätplatser

Mätdata insamlad 2021-10-12 - 2021-10-19

# Innehållsförteckning

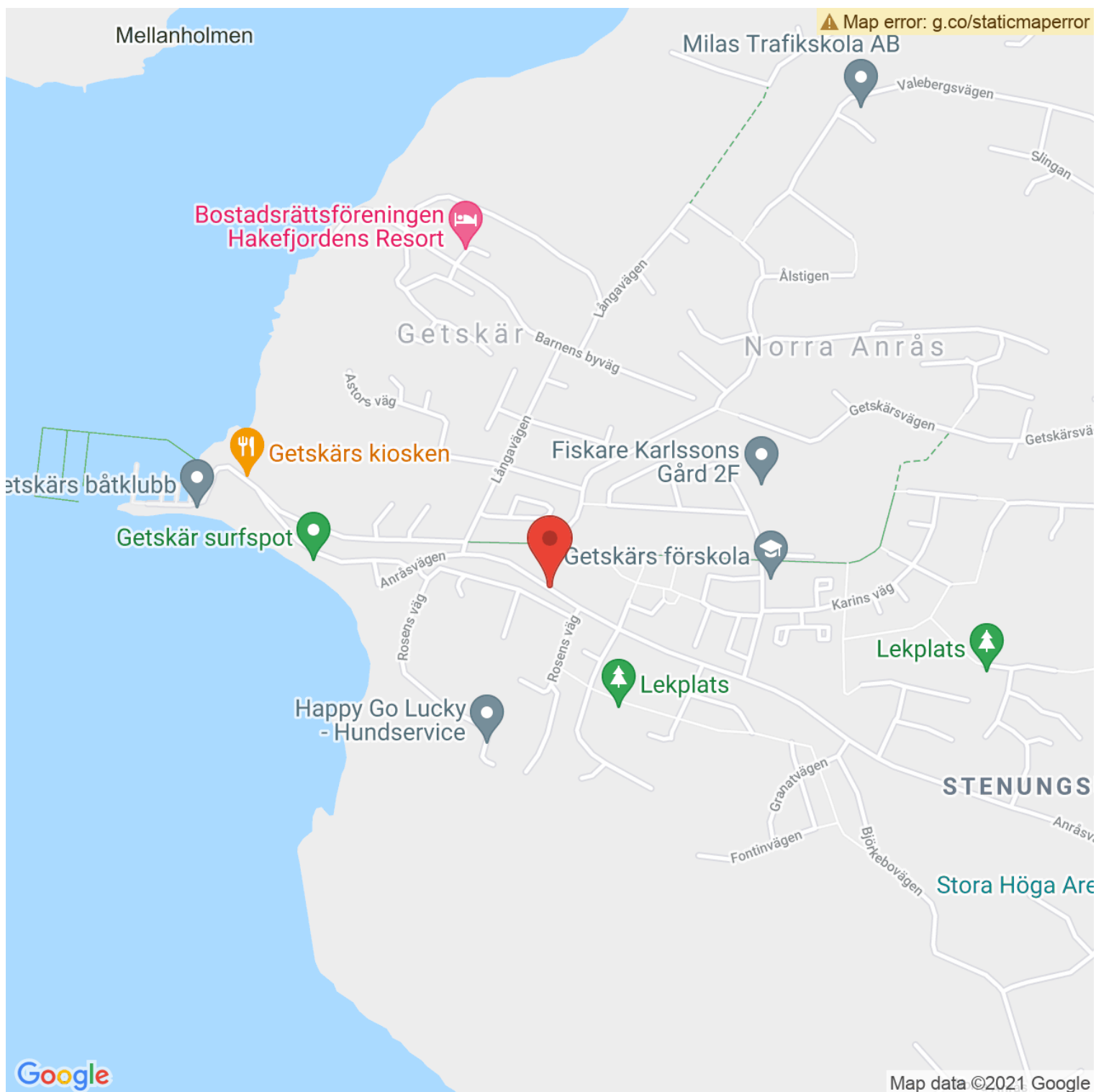
Summering av trafikrapporter	3
Anråsvägen, Stora Höga, , Väst Rosens väg	5
Bollstensvägen, Stenungsund,, Nord Kyrkenorumsvägen	9
Bollstensvägen, Stenungsund, , Söder Kyrkenorumsvägen	13
Gymnasievägen, Stenungsund, Vid Skolan	17
Göteborgsvägen, Stenungsund,, Syd Stenunge allé NORRUT	21
Göteborgsvägen, Stenungsund, , Syd Stenunge allé SÖDERUT	25
Hallernavägen, Stenungsund, , Väst Norums kyrka	29
Högenorumsvägen, Stenungsund,, Söder Ängskrassevägen	33
Infart Norums kyrka,, Syd Ucklumsvägen	37
Ishallsvägen, Stenungsund, , Vid Kristinedalsvägen	41
Janssons väg, Stenungsund, , Norr Nytorpshöjdsvägen	45
Kristinedalsvägen, Stenungsund, , Vid Kyrkan	49
Kyrkebyvägen, Jörlanda, , Väst Ranehedsvägen	53
Näsvägen, Ödsmål, , Väst Uddevallavägen	57
Solgårdsvägen, Stenungsund, , Norr Kvarnbergsvägen	61
Stenunge allé, Stenungsund,, Väst Göteborgsvägen	65
Ucklumsvägen, Stenungsund, , Syd Högenorumsvägen	69
Uddevallavägen, Ödsmål, , Norr Näsvägen	73
Vikevägen, Ödsmål, , Norr Skördevägen	77
Väg 574, Stora Höga, , Syd Bergdalen	81
Ärtvivelvägen, Stenungsund, , Syd Ucklumsvägen	85

# Summering av trafikrapporter

Mätplats	Dygnstrafik	Vardag	Helgdag	Max timme	Skytad hastighet	Medelhastighet	85-percentilen	Tung trafik
Anråsvägen, Stora Höga, Väst Rosens...	1 079	1 094	1 041	125	50 km/h	42 km/h	47 km/h	4,7%
Bollstensvägen, Stenungsund,, Nord Ky...	1 070	1 182	790	163	50 km/h	51 km/h	58 km/h	6,8%
Bollstensvägen, Stenungsund,, Söder...	921	1 018	680	129	50 km/h	53 km/h	62 km/h	6,3%
Gymnasievägen, Stenungsund, Vid Skolan	566	774	47	176	30 km/h	31 km/h	35 km/h	6,4%
Göteborgsvägen, Stenungsund,, Syd Ste...	8 506	9 376	6 330	915	70 km/h	46 km/h	52 km/h	6,2%
Göteborgsvägen, Stenungsund,, Syd St...	8 555	9 478	6 248	1 351	70 km/h	47 km/h	52 km/h	5,4%
Hallernavägen, Stenungsund,, Väst No...	104	112	82	16	50 km/h	34 km/h	41 km/h	5,6%
Högenorumsvägen, Stenungsund,, Söder ...	799	853	666	102	50 km/h	49 km/h	57 km/h	6,4%
Infart Norrums kyrka,, Syd Ucklumsvägen	209	224	173	48	40 km/h	35 km/h	40 km/h	3,8%
Ishällsvägen, Stenungsund,, Vid Kris...	71	81	46	19	30 km/h	23 km/h	26 km/h	9,0%
Janssons väg, Stenungsund,, Norr Nyf...	225	296	46	74	50 km/h	22 km/h	25 km/h	6,7%
Kristinedalsvägen, Stenungsund,, Vid...	1 059	1 275	517	183	50 km/h	30 km/h	31 km/h	4,1%
Kyrkebyvägen, Jörlanda,, Väst Ranehe...	286	302	245	47	50 km/h	35 km/h	41 km/h	3,0%
Näsvägen, Ödsmål,, Väst Uddevallavägen	943	1 001	799	120	50 km/h	41 km/h	47 km/h	5,4%
Solgårdsvägen, Stenungsund,, Norr Kv...	224	235	180	33	50 km/h	38 km/h	46 km/h	2,9%
Stenunge allé, Stenungsund,, Väst Göt...	4 588	4 929	3 737	662	50 km/h	25 km/h	27 km/h	7,7%
Ucklumsvägen, Stenungsund,, Syd Höge...	3 780	4 038	3 133	448	70 km/h	68 km/h	78 km/h	8,6%

Mätplats	Dygnstrafik	Vardag	Helgdag	Max timme	Skyltad hastighet	Medelhastighet	85-percentilen	Tung trafik
Uddevallavägen, Ödsmål, Norr Näsvägen	3 571	3 959	2 602	497	70 km/h	50 km/h	57 km/h	6,7%
Vikevägen, Ödsmål, Norr Skördevägen	453	462	415	67	50 km/h	37 km/h	42 km/h	3,3%
Väg 574, Stora Höga, Syd Bergdalen	5 458	5 931	4 512	585	70 km/h	55 km/h	62 km/h	6,7%
Ärtvivelvägen, Stenungsund, Syd Uck...	122	121	124	30	50 km/h	33 km/h	38 km/h	1,8%

# Anråsvägen, Stora Höga, , Väst Rosens väg



# Platsinformation

Anråsvägen, Stora Höga, , Väst Rosens väg

<b>Plats-id</b>	70280
<b>Mätdata insamlad</b>	7 dagar
Start	2021-10-12 00:00
Stop	2021-10-19 00:00
<b>Sensorer</b>	Metor
Funktioner	✓ Hastighet ✓ Klassificering
Upplösning	Timme
Trafikslag	Motorfordon
<b>Skyltad hastighet</b>	50 km/h

# Om trafiken

Anråsvägen, Stora Höga, , Väst Rosens väg

<b>Antal passager</b>	7 556
Färdriktning nordväst	3 661 (48%)
Färdriktning sydost	3 895 (52%)
<b>Dygnstrafik</b>	1 079
Vardag	1 094
Helgdag	1 041
<b>Max timme</b>	125 (2021-10-17 15:00)
Förmiddag	95 (2021-10-17 11:00)
Eftermiddag	125 (2021-10-17 15:00)
<b>Tung trafik</b>	4,7%
<b>Medelhastighet</b>	42 km/h
15-percentilen	33 km/h
85-percentilen	47 km/h
<b>Hastighetsöverträdelser</b>	828 (11%)
Medelöverträdelsehastighet	55 km/h

# Veckotabeller - Anråsvägen, Stora Höga, Väst Rosens väg (Totalt)

Timme	2021-10-12 (tis)		2021-10-13 (ons)		2021-10-14 (tor)		2021-10-15 (fre)		2021-10-16 (lör)		2021-10-17 (sön)		2021-10-18 (mån)		Totalt		Vardag			
	Antal	Hast.	Antal	Hast.	Antal	Hast.	Antal	Hast.	Antal	Hast.	Antal	Hast.	Antal	Hast.	Antal	Tung	Hast.	Antal	Tung	Hast.
00:00-01:00	1	43,6	1	36,0	1	41,4	1	41,0	14	41,5	11	43,9	3	35,5	32	0	41,6	7	0	38,4
01:00-02:00	2	44,5	1	40,0	1	42,1	4	44,1	9	40,5	15	46,6	2	39,8	34	2	43,8	10	0	42,7
02:00-03:00	1	36,7	1	43,9	3	41,0	0	-	2	62,0	6	45,0	2	32,8	15	2	44,2	7	0	38,4
03:00-04:00	2	44,1	0	-	0	-	0	-	1	41,4	5	36,3	0	-	8	0	38,9	2	0	44,1
04:00-05:00	0	-	3	54,2	2	34,7	2	48,8	1	59,0	3	47,9	3	45,2	14	0	47,7	10	0	46,5
05:00-06:00	17	42,0	11	43,7	11	43,5	17	43,8	4	42,9	1	43,6	13	45,3	74	0	43,5	69	0	43,6
06:00-07:00	52	42,2	43	44,5	42	44,8	41	43,3	1	56,5	1	55,4	55	44,3	235	20	43,9	233	20	43,8
07:00-08:00	71	42,7	82	40,9	90	42,6	81	43,0	14	41,3	4	46,3	88	42,7	430	15	42,4	412	11	42,4
08:00-09:00	76	41,2	73	40,4	68	41,4	58	42,9	30	43,9	20	41,2	61	41,9	386	23	41,6	336	20	41,5
09:00-10:00	40	43,8	46	40,9	52	42,4	37	40,6	56	42,1	34	42,1	40	42,3	305	28	42,0	215	24	42,0
10:00-11:00	49	39,8	49	39,2	52	40,0	65	42,8	76	42,9	65	40,1	36	42,4	392	25	41,1	251	22	40,9
11:00-12:00	55	40,9	56	38,6	61	40,5	70	41,2	89	41,4	95	38,6	56	40,9	482	30	40,2	298	25	40,4
12:00-13:00	65	38,9	70	40,8	45	42,0	83	41,1	86	41,9	96	37,7	55	42,0	500	27	40,4	318	24	40,9
13:00-14:00	60	39,5	56	41,2	68	41,2	76	42,5	112	40,2	119	39,7	52	41,4	543	27	40,7	312	25	41,2
14:00-15:00	72	40,5	67	39,2	85	42,4	74	42,2	56	41,4	105	38,9	69	40,4	528	35	40,6	367	28	41,0
15:00-16:00	78	40,6	103	42,0	65	43,1	84	43,1	84	41,3	125	40,6	83	42,5	622	22	41,8	413	15	42,2
16:00-17:00	104	41,2	106	42,0	89	41,5	103	42,1	98	40,2	92	40,2	105	42,1	697	29	41,4	507	22	41,8
17:00-18:00	110	41,1	108	42,8	102	41,5	109	42,9	69	41,4	82	43,8	121	42,7	701	22	42,3	550	20	42,2
18:00-19:00	95	42,1	75	43,5	87	42,0	82	41,1	58	41,6	85	42,5	90	41,8	572	13	42,1	429	4	42,1
19:00-20:00	70	39,6	58	42,6	55	42,3	46	42,9	37	43,1	41	39,3	62	41,6	369	22	41,5	291	17	41,6
20:00-21:00	30	42,0	39	42,4	35	42,0	31	39,5	37	43,5	26	39,5	57	42,9	255	6	41,9	192	4	41,9
21:00-22:00	26	40,5	34	39,6	34	42,7	31	47,1	45	40,8	18	42,5	34	43,8	222	5	42,3	159	5	42,8
22:00-23:00	5	49,2	14	41,9	19	42,2	16	42,3	18	43,1	9	41,5	2	53,3	83	2	43,0	56	1	43,2
23:00-00:00	3	46,4	2	49,3	6	41,2	18	35,9	24	39,7	4	38,6	0	-	57	0	39,3	29	0	39,0
<b>Totalt</b>	<b>1 084</b>	<b>41,1</b>	<b>1 098</b>	<b>41,5</b>	<b>1 073</b>	<b>42,0</b>	<b>1 129</b>	<b>42,2</b>	<b>1 021</b>	<b>41,6</b>	<b>1 062</b>	<b>40,4</b>	<b>1 089</b>	<b>42,2</b>	<b>7 556</b>	<b>355</b>	<b>41,6</b>	<b>5 473</b>	<b>287</b>	<b>41,8</b>



# Bollstensvägen, Stenungsund,, Nord Kyrkenorumsvägen



# Platsinformation

Bollstensvägen, Stenungsund,, Nord Kyrkenorumsvägen

<b>Plats-id</b>	67683
<b>Mätdata insamlad</b>	7 dagar
Start	2021-10-12 00:00
Stop	2021-10-19 00:00
<b>Sensorer</b>	Metor
Funktioner	✓ Hastighet ✓ Klassificiering
Upplösning	Timme
Trafikslag	Motorfordon
<b>Skyltad hastighet</b>	50 km/h

# Om trafiken

## Bollstensvägen, Stenungsund,, Nord Kyrkenorumsvägen

<b>Antal passager</b>	7 494
Färdriktning sydväst	3 808 (51%)
Färdriktning nordost	3 686 (49%)
<b>Dygnstrafik</b>	1 070
Vardag	1 182
Helgdag	790
<b>Max timme</b>	163 (2021-10-18 16:00)
Förmiddag	111 (2021-10-18 08:00)
Eftermiddag	163 (2021-10-18 16:00)
<b>Tung trafik</b>	6,8%
<b>Medelhastighet</b>	51 km/h
15-percentilen	43 km/h
85-percentilen	58 km/h
<b>Hastighetsöverträdelser</b>	4 289 (57%)
Medelöverträdelsehastighet	57 km/h

## Veckotabeller - Bollstensvägen, Stenungsund,, Nord Kyrkenorumsvägen (Totalt)

Timme	2021-10-12 (tis)		2021-10-13 (ons)		2021-10-14 (tor)		2021-10-15 (fre)		2021-10-16 (lör)		2021-10-17 (sön)		2021-10-18 (mån)		Totalt		Vardag			
	Antal	Hast.	Antal	Hast.	Antal	Hast.	Antal	Hast.	Antal	Hast.	Antal	Hast.	Antal	Hast.	Antal	Tung	Hast.	Antal	Tung	Hast.
00:00-01:00	1	42,8	1	65,2	6	43,2	4	49,0	6	51,4	7	48,7	3	48,4	28	2	48,5	15	0	47,2
01:00-02:00	1	38,2	2	38,9	1	52,2	1	55,1	1	54,0	3	47,7	0	-	9	2	46,7	5	0	44,7
02:00-03:00	1	54,4	1	49,7	1	57,6	0	-	1	29,2	5	56,9	1	58,7	10	0	53,4	4	0	55,1
03:00-04:00	0	-	2	47,2	3	45,8	0	-	3	55,1	0	-	2	41,2	10	3	48,0	7	3	44,9
04:00-05:00	6	47,5	2	45,5	8	48,6	2	53,8	2	53,5	2	51,7	2	41,9	24	0	48,6	20	0	47,8
05:00-06:00	17	47,3	23	52,5	21	50,8	24	50,2	6	52,9	5	50,4	23	47,2	119	8	49,9	108	8	49,7
06:00-07:00	62	50,6	77	52,5	80	51,4	56	50,3	7	52,5	3	42,1	73	51,6	358	28	51,3	348	24	51,4
07:00-08:00	93	52,1	92	51,0	98	49,4	111	51,2	9	54,4	5	51,0	104	50,5	512	41	50,9	498	39	50,8
08:00-09:00	105	51,6	82	51,0	103	50,6	95	51,9	15	53,9	18	54,3	111	51,8	529	42	51,6	496	37	51,4
09:00-10:00	39	50,4	38	51,0	67	46,5	46	51,2	42	52,8	24	53,0	47	49,4	303	39	50,1	237	35	49,4
10:00-11:00	42	48,8	58	48,2	46	46,5	42	51,9	75	51,5	42	52,9	54	48,2	359	26	49,7	242	23	48,6
11:00-12:00	47	52,5	44	47,6	58	47,6	59	50,8	72	52,5	68	52,6	50	47,5	398	24	50,4	258	22	49,2
12:00-13:00	57	50,8	68	48,7	66	48,1	81	51,8	64	49,9	53	52,8	70	47,6	459	34	49,9	342	32	49,4
13:00-14:00	63	52,2	78	48,4	60	48,4	89	53,1	83	51,8	83	52,6	47	52,8	503	36	51,4	337	32	51,0
14:00-15:00	72	53,1	94	51,5	116	49,3	85	54,0	80	51,4	81	54,0	64	50,6	592	42	51,9	431	35	51,5
15:00-16:00	101	51,8	102	52,4	98	51,2	113	53,1	104	53,4	77	53,7	103	52,5	698	49	52,6	517	44	52,2
16:00-17:00	136	52,9	127	52,8	128	51,8	124	53,3	81	52,7	54	52,4	163	53,0	813	47	52,7	678	44	52,8
17:00-18:00	83	54,1	92	53,6	113	52,5	74	54,1	63	52,6	67	52,4	93	52,6	585	18	53,1	455	15	53,3
18:00-19:00	67	50,8	60	53,3	67	52,5	52	49,0	41	50,4	48	50,5	67	51,3	402	18	51,2	313	15	51,5
19:00-20:00	49	49,2	56	49,0	58	51,1	24	49,0	28	48,0	48	50,0	62	52,8	325	15	50,2	249	12	50,5
20:00-21:00	35	47,8	41	52,0	39	51,3	32	48,2	17	53,3	21	47,7	37	50,6	222	14	50,1	184	10	50,1
21:00-22:00	22	52,6	24	50,5	26	49,1	20	51,2	14	49,9	14	52,0	11	48,6	131	9	50,6	103	6	50,5
22:00-23:00	6	48,3	10	46,4	12	51,7	15	50,7	16	48,1	7	53,2	5	47,5	71	12	49,5	48	7	49,4
23:00-00:00	3	45,7	2	52,6	3	47,5	7	48,8	13	48,9	3	48,5	3	51,1	34	0	48,8	18	0	48,9
<b>Totalt</b>	<b>1 108</b>	<b>51,5</b>	<b>1 176</b>	<b>51,1</b>	<b>1 278</b>	<b>50,1</b>	<b>1 156</b>	<b>51,9</b>	<b>843</b>	<b>51,8</b>	<b>738</b>	<b>52,4</b>	<b>1 195</b>	<b>51,1</b>	<b>7 494</b>	<b>509</b>	<b>51,3</b>	<b>5 913</b>	<b>443</b>	<b>51,1</b>

# Bollstensvägen, Stenungsund, , Söder Kyrkenorumsvägen



# Platsinformation

Bollstensvägen, Stenungsund, , Söder Kyrkenorumsvägen

<b>Plats-id</b>	62168
<b>Mätdata insamlad</b>	7 dagar
Start	2021-10-12 00:00
Stop	2021-10-19 00:00
<b>Sensorer</b>	Metor
Funktioner	✓ Hastighet ✓ Klassificiering
Upplösning	Timme
Trafikslag	Motorfordon
<b>Skyltad hastighet</b>	50 km/h

# Om trafiken

Bollstensvägen, Stenungsund, , Söder Kyrkenorumsvägen

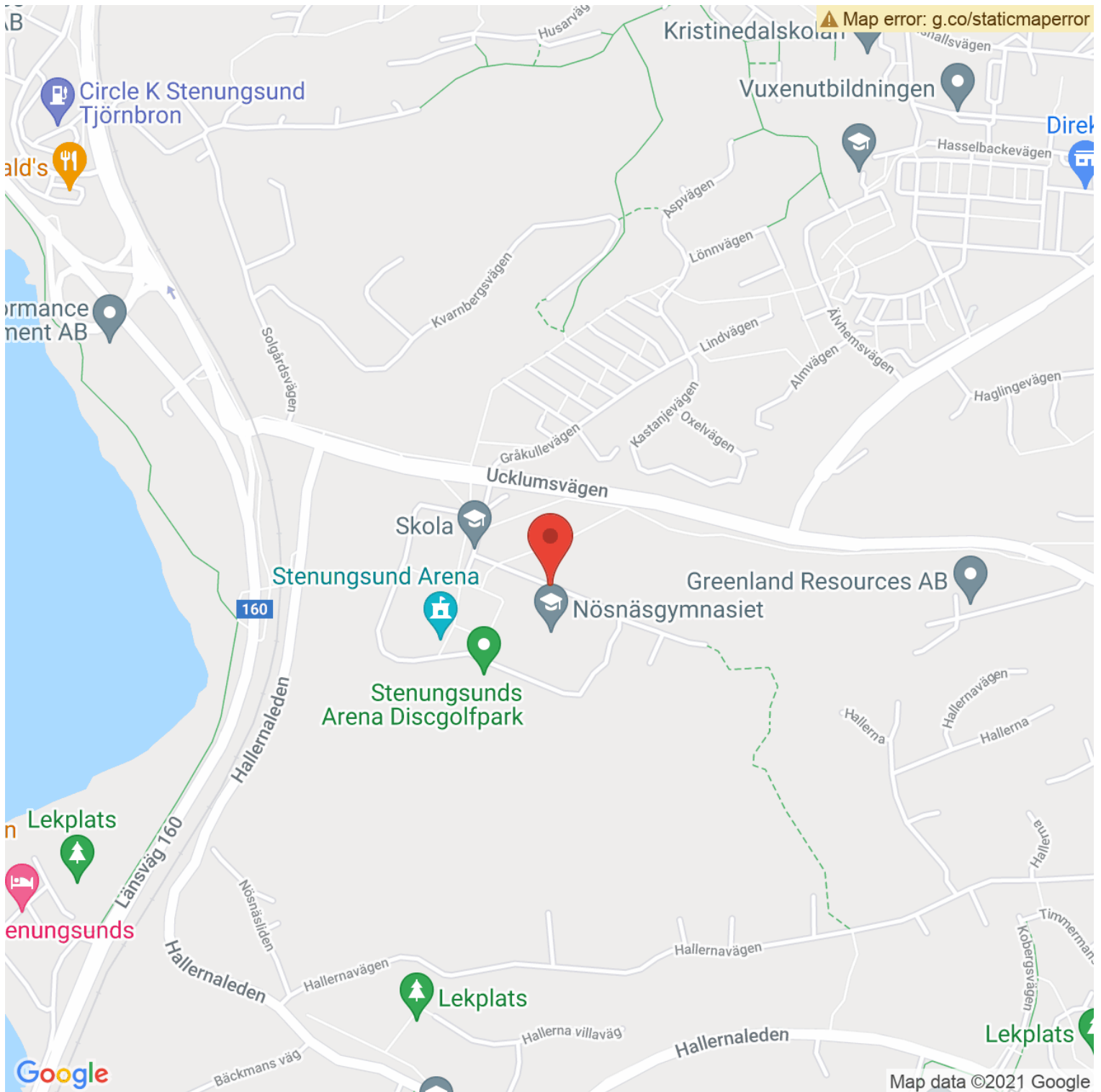
<b>Antal passager</b>	6 450
Färdriktning sydväst	3 265 (51%)
Färdriktning nordost	3 185 (49%)
<b>Dygnstrafik</b>	921
Vardag	1 018
Helgdag	680
<b>Max timme</b>	129 (2021-10-18 16:00)
Förmiddag	117 (2021-10-14 08:00)
Eftermiddag	129 (2021-10-18 16:00)
<b>Tung trafik</b>	6,3%
<b>Medelhastighet</b>	53 km/h
15-percentilen	42 km/h
85-percentilen	62 km/h
<b>Hastighetsöverträdelser</b>	3 961 (61%)
Medelöverträdelsehastighet	59 km/h

# Veckotabeller - Bollstensvägen, Stenungsund,, Söder kyrkenorumsvägen (Totalt)

Timme	2021-10-12 (tis)		2021-10-13 (ons)		2021-10-14 (tor)		2021-10-15 (fre)		2021-10-16 (lör)		2021-10-17 (sön)		2021-10-18 (mån)		Totalt		Vardag			
	Antal	Hast.	Antal	Hast.	Antal	Hast.	Antal	Hast.	Antal	Hast.	Antal	Hast.	Antal	Hast.	Antal	Tung	Hast.	Antal	Tung	Hast.
00:00-01:00	0	-	2	45,9	4	49,8	3	43,7	8	51,6	11	60,8	2	54,6	30	2	53,7	11	0	48,3
01:00-02:00	1	39,6	1	42,1	0	-	1	69,8	1	56,2	7	56,8	0	-	11	2	55,0	3	0	50,5
02:00-03:00	0	-	1	41,4	0	-	0	-	1	30,2	6	68,4	1	50,0	9	0	59,1	2	0	45,7
03:00-04:00	1	62,3	2	49,5	2	53,3	0	-	3	74,5	1	76,3	0	-	9	0	63,1	5	0	53,6
04:00-05:00	3	42,7	1	60,5	4	45,0	1	73,8	1	59,0	0	-	1	43,2	11	0	49,5	10	0	48,6
05:00-06:00	5	52,7	10	47,9	8	57,6	13	49,8	3	46,8	3	46,8	15	49,2	57	7	50,3	51	7	50,8
06:00-07:00	45	51,5	33	55,2	53	45,1	33	51,6	5	51,7	3	44,4	47	51,7	219	23	50,5	211	21	50,5
07:00-08:00	81	54,9	80	52,6	104	42,4	77	51,2	9	50,9	4	56,0	84	51,0	439	27	50,1	426	25	50,0
08:00-09:00	84	53,9	89	53,9	117	45,4	84	50,7	8	54,6	17	54,9	87	52,7	486	34	51,1	461	31	50,9
09:00-10:00	29	53,2	42	53,6	70	43,8	48	52,8	45	53,9	17	55,9	42	53,4	293	36	51,2	231	32	50,4
10:00-11:00	45	53,8	52	51,9	52	47,0	56	53,8	65	54,5	54	52,3	39	50,1	363	25	52,0	244	22	51,3
11:00-12:00	42	55,0	35	48,5	61	42,2	47	53,2	53	56,5	58	56,3	35	54,1	331	17	52,1	220	15	49,9
12:00-13:00	48	53,2	56	48,7	58	46,9	70	53,7	60	52,8	71	55,6	56	53,2	419	25	52,1	288	23	51,2
13:00-14:00	55	52,6	63	51,2	75	45,8	84	55,7	72	54,9	59	57,0	53	51,3	461	37	52,6	330	35	51,4
14:00-15:00	66	54,4	91	53,1	93	47,9	64	54,6	76	52,6	78	55,2	68	53,1	536	30	52,8	382	26	52,3
15:00-16:00	78	50,6	84	52,7	69	52,5	94	54,3	70	55,5	72	54,5	85	52,6	552	38	53,2	410	33	52,6
16:00-17:00	105	54,2	106	53,2	102	54,3	95	56,3	49	54,9	57	53,6	129	53,4	643	23	54,2	537	20	54,2
17:00-18:00	64	54,5	83	55,7	100	56,1	68	56,2	41	53,3	47	51,0	87	52,4	490	17	54,5	402	14	55,0
18:00-19:00	69	54,7	61	53,3	65	56,5	50	53,8	16	56,8	34	52,5	58	52,3	353	17	54,2	303	13	54,2
19:00-20:00	46	55,4	54	51,9	49	50,7	22	54,7	19	48,0	40	49,9	53	51,6	283	15	51,9	224	12	52,6
20:00-21:00	32	57,5	33	55,2	42	53,7	24	55,3	21	60,4	30	51,6	41	54,1	223	12	55,1	172	8	55,0
21:00-22:00	14	57,4	28	54,8	30	54,5	11	50,4	17	55,9	13	49,0	15	59,4	128	8	54,7	98	5	55,3
22:00-23:00	9	55,6	10	51,6	14	53,0	9	53,7	12	53,5	6	63,8	5	49,8	65	10	54,1	47	5	53,0
23:00-00:00	0	-	1	43,9	2	59,4	17	53,2	14	55,3	3	47,4	2	65,3	39	0	54,2	22	0	54,4
<b>Totalt</b>	<b>922</b>	<b>53,9</b>	<b>1 018</b>	<b>52,8</b>	<b>1 174</b>	<b>48,9</b>	<b>971</b>	<b>53,8</b>	<b>669</b>	<b>54,4</b>	<b>691</b>	<b>54,3</b>	<b>1 005</b>	<b>52,5</b>	<b>6 450</b>	<b>405</b>	<b>52,7</b>	<b>5 090</b>	<b>347</b>	<b>52,2</b>



# Gymnasievägen, Stenungsund, Vid Skolan



# Platsinformation

Gymnasievägen, Stenungsund, Vid Skolan

<b>Plats-id</b>	70278
<b>Mätdata insamlad</b>	7 dagar
Start	2021-10-12 00:00
Stop	2021-10-19 00:00
<b>Sensorer</b>	Metor
Funktioner	✓ Hastighet ✓ Klassificiering
Upplösning	Timme
Trafikslag	Motorfordon
<b>Skyltad hastighet</b>	30 km/h

# Om trafiken

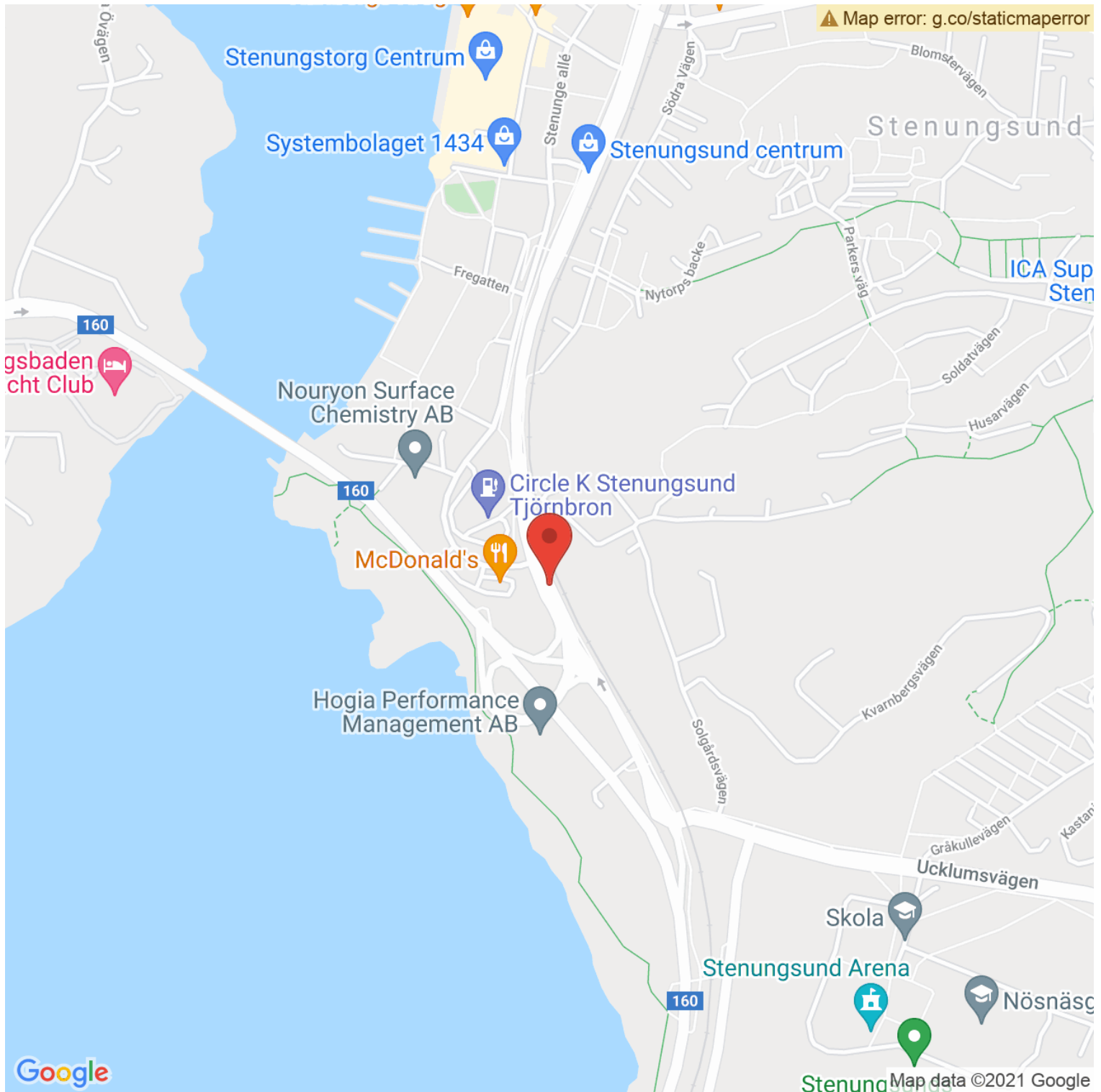
## Gymnasievägen, Stenungsund, Vid Skolan

<b>Antal passager</b>	3 966
Färdriktning öst	1 990 (50%)
Färdriktning väst	1 976 (50%)
<b>Dygnstrafik</b>	566
Vardag	774
Helgdag	47
<b>Max timme</b>	176 (2021-10-14 08:00)
Förmiddag	176 (2021-10-14 08:00)
Eftermiddag	120 (2021-10-14 17:00)
<b>Tung trafik</b>	6,4%
<b>Medelhastighet</b>	31 km/h
15-percentilen	26 km/h
85-percentilen	35 km/h
<b>Hastighetsöverträdelser</b>	1 458 (37%)
Medelöverträdelsehastighet	37 km/h

## Veckotabeller - Gymnasievägen, Stenungsund, Vid Skolan (Totalt)

Timme	2021-10-12 (tis)		2021-10-13 (ons)		2021-10-14 (tor)		2021-10-15 (fre)		2021-10-16 (lör)		2021-10-17 (sön)		2021-10-18 (mån)		Totalt		Vardag			
	Antal	Hast.	Antal	Hast.	Antal	Hast.	Antal	Hast.	Antal	Hast.	Antal	Hast.	Antal	Hast.	Antal	Tung	Hast.	Antal	Tung	Hast.
00:00-01:00	4	31,4	0	-	2	31,7	2	35,7	3	41,3	2	35,7	4	40,1	17	0	36,2	12	0	35,0
01:00-02:00	0	-	2	35,1	0	-	0	-	0	-	0	-	0	-	2	0	35,1	2	0	35,1
02:00-03:00	0	-	0	-	0	-	0	-	0	-	0	-	0	-	0	0	-			
03:00-04:00	0	-	2	31,5	0	-	0	-	0	-	0	-	0	-	2	0	31,5	2	0	31,5
04:00-05:00	0	-	0	-	0	-	0	-	0	-	0	-	0	-	0	0	-			
05:00-06:00	2	33,7	4	31,7	2	33,7	2	30,6	0	-	0	-	6	30,3	16	0	31,5	16	0	31,5
06:00-07:00	16	32,2	17	29,6	15	32,0	13	31,3	0	-	0	-	23	28,5	84	4	30,5	84	4	30,5
07:00-08:00	64	27,1	71	25,0	76	29,4	52	30,4	2	16,8	1	23,4	49	29,2	315	11	28,0	312	11	28,1
08:00-09:00	168	26,7	149	24,0	176	28,0	127	30,3	0	-	0	-	132	29,5	752	42	27,6	752	42	27,6
09:00-10:00	46	30,2	45	30,2	73	31,1	65	32,0	2	35,3	2	42,7	60	31,2	293	31	31,1	289	31	31,0
10:00-11:00	56	28,8	63	30,8	35	29,3	52	33,5	0	-	4	36,5	44	32,2	254	55	31,1	250	55	31,0
11:00-12:00	66	30,7	82	29,9	62	29,9	54	36,9	0	-	2	33,3	72	34,9	338	37	32,3	336	37	32,3
12:00-13:00	44	31,5	54	28,9	61	33,4	71	36,1	0	-	8	27,1	50	32,7	288	22	32,6	280	22	32,8
13:00-14:00	54	31,7	60	31,0	93	34,4	47	32,3	0	-	6	30,5	39	32,2	299	11	32,5	293	11	32,6
14:00-15:00	44	32,0	65	29,7	28	30,5	57	31,5	4	26,7	2	27,0	68	32,3	268	16	31,1	262	15	31,2
15:00-16:00	110	31,4	69	29,3	6	34,0	80	32,3	2	30,6	0	-	78	30,3	345	14	31,0	343	14	31,0
16:00-17:00	48	31,6	69	32,2	29	32,3	34	31,7	2	32,6	5	31,1	76	33,0	263	3	32,3	256	3	32,3
17:00-18:00	28	28,1	6	26,2	120	24,8	10	31,3	0	-	3	37,1	16	31,4	183	4	26,5	180	4	26,3
18:00-19:00	10	35,5	10	27,5	12	29,4	4	34,6	0	-	3	26,0	14	30,8	53	0	30,8	50	0	31,1
19:00-20:00	6	34,0	5	25,9	0	-	2	35,8	2	46,6	0	-	7	31,1	22	0	32,5	20	0	31,1
20:00-21:00	5	32,4	2	21,4	4	47,3	7	34,7	4	36,4	1	53,6	0	-	23	0	36,4	18	0	35,4
21:00-22:00	5	32,0	3	27,0	4	29,7	37	33,1	14	35,2	1	36,4	9	32,1	73	1	32,9	58	1	32,3
22:00-23:00	0	-	2	48,8	2	36,0	28	40,5	2	32,4	2	27,9	0	-	36	1	39,6	32	1	40,7
23:00-00:00	0	-	0	-	0	-	24	36,8	16	39,0	0	-	0	-	40	0	37,7	24	0	36,8
<b>Totalt</b>	<b>776</b>	<b>29,8</b>	<b>780</b>	<b>28,5</b>	<b>800</b>	<b>29,8</b>	<b>768</b>	<b>33,0</b>	<b>53</b>	<b>35,5</b>	<b>42</b>	<b>31,8</b>	<b>747</b>	<b>31,5</b>	<b>3 966</b>	<b>252</b>	<b>30,6</b>	<b>3 871</b>	<b>251</b>	<b>30,5</b>

# Göteborgsvägen, Stenungsund,, Syd Stenunge allé NORRUT



# Platsinformation

Göteborgsvägen, Stenungsund,, Syd Stenunge allé NORRUT

<b>Plats-id</b>	70277
<b>Mätdata insamlad</b>	7 dagar
Start	2021-10-12 00:00
Stop	2021-10-19 00:00
<b>Sensorer</b>	Metor
Funktioner	✓ Hastighet ✓ Klassificiering
Upplösning	Timme
Trafikslag	Motorfordon
<b>Skyltad hastighet</b>	70 km/h

# Om trafiken

## Göteborgsvägen, Stenungsund,, Syd Stenunge allé NORRUT

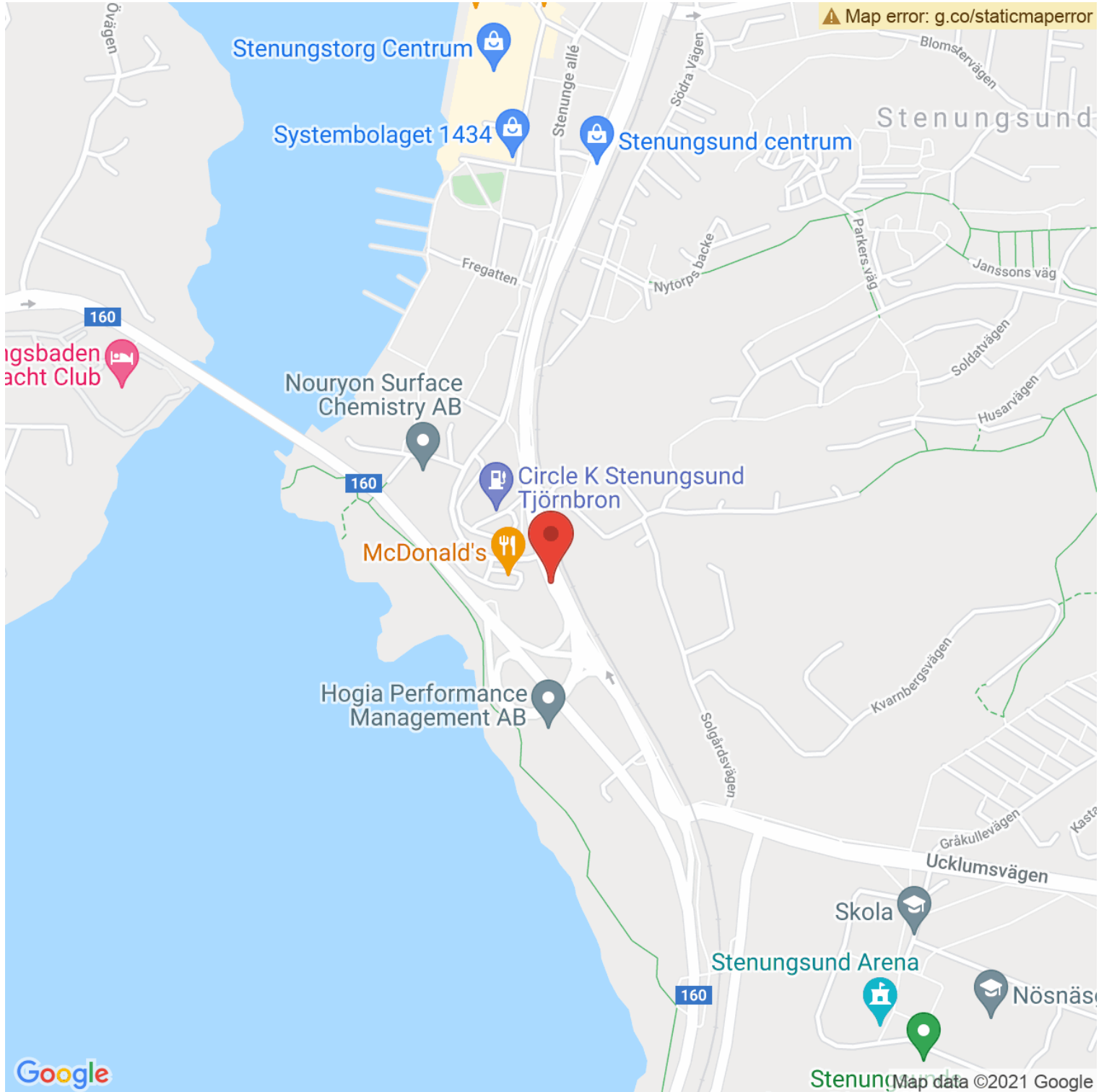
<b>Antal passager</b>	59 544
Färdriktning norr	59 544 (100%)
<b>Dygnstrafik</b>	8 506
Vardag	9 376
Helgdag	6 330
<b>Max timme</b>	915 (2021-10-15 12:00)
Förmiddag	799 (2021-10-12 07:00)
Eftermiddag	915 (2021-10-15 12:00)
<b>Tung trafik</b>	6,2%
<b>Medelhastighet</b>	46 km/h
15-percentilen	42 km/h
85-percentilen	52 km/h
<b>Hastighetsöverträdelser</b>	88 (0%)
Medelöverträdelsehastighet	76 km/h

# Veckotabeller - Göteborgsvägen, Stenungsund,, Syd Stenunge allé NORRUT (Totalt)

Timme	2021-10-12 (tis)		2021-10-13 (ons)		2021-10-14 (tor)		2021-10-15 (fre)		2021-10-16 (lör)		2021-10-17 (sön)		2021-10-18 (mån)		Totalt			Vardag		
	Antal	Hast.	Antal	Hast.	Antal	Hast.	Antal	Hast.	Antal	Hast.	Antal	Hast.	Antal	Hast.	Antal	Tung	Hast.	Antal	Tung	Hast.
00:00-01:00	19	45,0	24	44,3	22	46,9	18	45,5	67	47,8	92	46,9	14	46,1	256	20	46,6	97	13	45,5
01:00-02:00	8	49,4	10	48,2	8	52,4	13	48,8	57	47,2	77	48,4	6	51,7	179	8	48,4	45	1	49,8
02:00-03:00	4	47,9	10	45,9	10	51,7	5	61,9	30	46,6	58	50,2	10	54,8	127	3	49,9	39	1	51,9
03:00-04:00	10	48,3	10	45,5	10	48,9	6	45,2	14	47,5	38	48,1	13	51,7	101	6	48,1	49	3	48,4
04:00-05:00	25	49,6	23	47,7	27	50,0	22	50,0	16	51,2	19	46,4	25	50,9	157	12	49,4	122	11	49,7
05:00-06:00	164	50,4	179	50,9	183	50,7	167	50,6	77	53,4	63	53,3	186	50,4	1 019	72	51,0	879	69	50,6
06:00-07:00	631	48,5	652	48,2	623	48,6	576	47,9	109	49,6	61	50,3	614	47,6	3 266	243	48,2	3 096	228	48,1
07:00-08:00	799	46,9	743	46,4	753	45,9	697	46,0	109	47,8	60	47,1	653	46,1	3 814	242	46,3	3 645	227	46,3
08:00-09:00	688	46,2	623	45,5	660	45,3	674	45,2	148	48,4	81	49,7	671	43,0	3 545	265	45,3	3 316	254	45,0
09:00-10:00	544	46,5	479	46,7	535	45,7	529	46,2	415	46,7	179	49,6	497	46,2	3 178	288	46,5	2 584	266	46,2
10:00-11:00	584	45,9	630	45,1	558	45,4	708	45,9	611	47,3	369	48,9	564	46,2	4 024	308	46,2	3 044	279	45,7
11:00-12:00	651	45,5	685	45,3	660	45,0	762	46,1	747	46,5	536	47,1	602	44,9	4 643	297	45,8	3 360	256	45,4
12:00-13:00	712	45,5	676	44,5	725	44,7	915	44,2	802	45,1	537	47,2	714	45,7	5 081	291	45,2	3 742	253	44,9
13:00-14:00	606	46,3	665	44,9	707	45,0	792	45,4	696	46,4	577	47,1	642	46,0	4 685	287	45,8	3 412	252	45,5
14:00-15:00	637	45,9	633	45,5	749	44,8	775	45,3	708	45,6	560	47,4	626	46,0	4 688	267	45,7	3 420	236	45,5
15:00-16:00	687	45,6	628	46,2	604	46,5	780	45,8	463	47,3	504	48,0	653	46,4	4 319	273	46,4	3 352	248	46,1
16:00-17:00	731	44,8	690	44,5	719	45,7	709	45,6	431	47,4	475	48,3	702	45,8	4 457	225	45,8	3 551	186	45,3
17:00-18:00	636	45,9	654	45,7	775	45,1	609	46,3	434	48,5	443	47,7	617	46,3	4 168	166	46,3	3 291	144	45,8
18:00-19:00	454	46,4	444	45,5	521	45,1	450	45,5	314	46,7	351	47,0	465	45,7	2 999	135	45,9	2 334	111	45,6
19:00-20:00	283	46,2	275	46,0	260	47,1	248	45,4	210	46,6	194	45,7	246	46,7	1 716	96	46,3	1 312	80	46,3
20:00-21:00	161	47,6	179	46,8	160	46,3	199	46,3	177	47,0	150	47,5	154	46,9	1 180	81	46,9	853	67	46,8
21:00-22:00	131	48,5	140	46,9	135	46,5	162	46,6	153	45,4	112	48,7	113	47,3	946	51	47,0	681	42	47,1
22:00-23:00	75	49,5	77	48,3	93	47,3	133	45,6	133	46,4	56	50,1	54	47,9	621	37	47,4	432	29	47,4
23:00-00:00	27	48,3	30	47,9	38	48,4	108	44,3	124	45,7	23	45,2	25	48,9	375	20	46,1	228	15	46,4
<b>Totalt</b>	<b>9 267</b>	<b>46,3</b>	<b>9 159</b>	<b>45,9</b>	<b>9 535</b>	<b>45,8</b>	<b>10 057</b>	<b>45,8</b>	<b>7 045</b>	<b>46,8</b>	<b>5 615</b>	<b>47,8</b>	<b>8 866</b>	<b>46,0</b>	<b>59 544</b>	<b>3 693</b>	<b>46,2</b>	<b>46 884</b>	<b>3 271</b>	<b>46,0</b>



# Göteborgsvägen, Stenungsund, , Syd Stenunge allé SÖDERUT



# Platsinformation

Göteborgsvägen, Stenungsund, , Syd Stenunge allé SÖDERUT

<b>Plats-id</b>	70276
<b>Mätdata insamlad</b>	7 dagar
Start	2021-10-12 00:00
Stop	2021-10-19 00:00
<b>Sensorer</b>	Metor
Funktioner	✓ Hastighet ✓ Klassificering
Upplösning	Timme
Trafikslag	Motorfordon
<b>Skyltad hastighet</b>	70 km/h

# Om trafiken

Göteborgsvägen, Stenungsund, , Syd Stenunge allé SÖDERUT

<b>Antal passager</b>	59 887
Färdriktning syd	59 887 (100%)
<b>Dygnstrafik</b>	8 555
Vardag	9 478
Helgdag	6 248
<b>Max timme</b>	1 351 (2021-10-13 16:00)
Förmiddag	682 (2021-10-15 11:00)
Eftermiddag	1 351 (2021-10-13 16:00)
<b>Tung trafik</b>	5,4%
<b>Medelhastighet</b>	47 km/h
15-percentilen	37 km/h
85-percentilen	52 km/h
<b>Hastighetsöverträdelser</b>	189 (0%)
Medelöverträdelsehastighet	83 km/h

# Veckotabeller - Göteborgsvägen, Stenungsund, Syd Stenunge allé SÖDERUT (Totalt)

	2021-10-12 (tis)		2021-10-13 (ons)		2021-10-14 (tor)		2021-10-15 (fre)		2021-10-16 (lör)		2021-10-17 (sön)		2021-10-18 (mån)		Totalt		Vardag			
Timme	Antal	Hast.	Antal	Hast.	Antal	Hast.	Antal	Hast.	Antal	Hast.	Antal	Hast.	Antal	Hast.	Antal	Tung	Hast.	Antal	Tung	Hast.
00:00-01:00	29	45,7	19	43,9	30	45,1	26	45,7	88	42,5	114	45,6	21	44,8	327	19	44,6	125	9	45,1
01:00-02:00	7	46,0	16	45,2	21	44,5	14	47,6	69	43,9	77	43,5	8	42,8	212	6	44,2	66	4	45,3
02:00-03:00	7	49,3	10	43,7	13	48,9	5	49,1	26	42,1	79	43,8	7	48,4	147	9	44,6	42	3	47,7
03:00-04:00	6	42,1	11	45,5	5	47,5	1	47,2	17	45,5	41	43,4	7	49,8	88	6	44,8	30	4	46,2
04:00-05:00	22	45,6	13	47,5	23	48,5	19	48,8	10	46,1	16	41,6	19	47,2	122	13	46,6	96	13	47,5
05:00-06:00	130	50,4	118	48,9	112	50,1	104	48,9	51	53,0	59	52,3	109	50,3	683	41	50,2	573	40	49,7
06:00-07:00	232	48,9	240	48,1	227	48,5	210	47,2	55	48,8	40	49,1	237	49,2	1 241	172	48,4	1 146	166	48,4
07:00-08:00	334	48,1	345	47,6	322	47,3	320	46,6	103	47,7	69	47,9	360	47,6	1 853	208	47,4	1 681	195	47,4
08:00-09:00	405	46,4	413	46,5	418	46,8	399	46,1	118	47,1	80	47,3	373	47,3	2 206	201	46,7	2 008	194	46,6
09:00-10:00	320	47,8	347	46,0	342	46,3	406	46,9	208	48,1	141	48,9	352	46,3	2 116	205	46,9	1 767	190	46,6
10:00-11:00	532	47,1	489	46,6	477	45,9	549	46,9	497	47,7	235	46,5	453	46,5	3 232	246	46,8	2 500	230	46,6
11:00-12:00	575	45,9	602	46,4	579	45,9	682	46,9	619	47,5	412	46,8	536	46,3	4 005	235	46,5	2 974	204	46,3
12:00-13:00	693	46,4	712	46,3	749	46,9	852	46,6	784	46,7	512	46,8	666	45,7	4 968	240	46,5	3 672	203	46,4
13:00-14:00	678	47,1	660	45,7	691	47,3	879	46,7	776	46,8	543	47,5	635	47,2	4 862	251	46,9	3 543	221	46,8
14:00-15:00	672	46,9	711	46,6	748	47,0	936	46,7	762	46,7	567	46,9	706	46,7	5 102	274	46,8	3 773	240	46,8
15:00-16:00	935	47,5	889	46,6	930	47,4	1 030	46,8	625	47,1	541	47,5	883	47,0	5 833	253	47,1	4 667	219	47,0
16:00-17:00	1 233	42,5	1 351	42,6	998	46,9	1 162	44,3	529	47,8	515	47,9	980	45,1	6 768	329	44,7	5 724	301	44,1
17:00-18:00	1 067	45,1	882	45,4	891	46,4	801	47,9	436	48,4	442	47,3	786	47,0	5 305	182	46,5	4 427	162	46,2
18:00-19:00	695	46,6	627	47,0	702	46,9	603	47,1	345	46,8	375	46,9	696	46,6	4 043	118	46,8	3 323	92	46,8
19:00-20:00	456	46,1	439	46,6	467	46,2	343	46,5	239	46,9	234	47,4	452	46,4	2 630	76	46,5	2 157	62	46,3
20:00-21:00	256	46,7	266	46,1	299	46,0	206	46,6	192	46,4	176	48,0	230	46,1	1 625	56	46,5	1 257	44	46,3
21:00-22:00	183	47,0	178	47,1	251	45,8	236	46,1	169	45,7	154	46,1	144	47,2	1 315	43	46,4	992	33	46,5
22:00-23:00	91	47,0	129	46,8	138	46,8	164	45,3	143	43,4	63	45,6	68	46,8	796	38	45,8	590	31	46,4
23:00-00:00	33	45,3	28	47,3	42	44,2	125	44,4	120	44,8	30	48,0	30	47,2	408	19	45,2	258	13	45,1
<b>Totalt</b>	<b>9 591</b>	<b>46,2</b>	<b>9 495</b>	<b>45,9</b>	<b>9 475</b>	<b>46,8</b>	<b>10 072</b>	<b>46,5</b>	<b>6 981</b>	<b>47,0</b>	<b>5 515</b>	<b>47,1</b>	<b>8 758</b>	<b>46,6</b>	<b>59 887</b>	<b>3 240</b>	<b>46,5</b>	<b>47 391</b>	<b>2 873</b>	<b>46,4</b>

# Hallernavägen, Stenungsund, , Väst Norums kyrka



# Platsinformation

Hallernavägen, Stenungsund, , Väst Norums kyrka

<b>Plats-id</b>	70270
<b>Mätdata insamlad</b>	7 dagar
Start	2021-10-12 00:00
Stop	2021-10-19 00:00
<b>Sensorer</b>	Metor
Funktioner	✓ Hastighet ✓ Klassificering
Upplösning	Timme
Trafikslag	Motorfordon
<b>Skyltad hastighet</b>	50 km/h

# Om trafiken

Hallernavägen, Stenungsund, , Väst Norums kyrka

<b>Antal passager</b>	729
Färdriktning öst	357 (49%)
Färdriktning väst	372 (51%)
<b>Dygnstrafik</b>	104
Vardag	112
Helgdag	82
<b>Max timme</b>	16 (2021-10-13 17:00)
Förmiddag	13 (2021-10-12 09:00)
Eftermiddag	16 (2021-10-13 17:00)
<b>Tung trafik</b>	5,6%
<b>Medelhastighet</b>	34 km/h
15-percentilen	29 km/h
85-percentilen	41 km/h
<b>Hastighetsöverträdelser</b>	6 (1%)
Medelöverträdelsehastighet	54 km/h

## Veckotabeller - Hallernavägen, Stenungsund, Väst Norrums kyrka (Totalt)

Timme	2021-10-12 (tis)		2021-10-13 (ons)		2021-10-14 (tor)		2021-10-15 (fre)		2021-10-16 (lör)		2021-10-17 (sön)		2021-10-18 (mån)		Totalt		Vardag			
	Antal	Hast.	Antal	Hast.	Antal	Hast.	Antal	Hast.	Antal	Hast.	Antal	Hast.	Antal	Hast.	Antal	Tung	Hast.	Antal	Tung	Hast.
00:00-01:00	0	-	3	32,2	0	-	0	-	1	43,2	1	29,2	0	-	5	0	33,8	3	0	32,2
01:00-02:00	1	36,4	1	29,9	0	-	1	39,2	0	-	2	36,0	0	-	5	0	35,5	3	0	35,2
02:00-03:00	0	-	0	-	1	33,8	0	-	0	-	3	47,9	1	42,8	5	0	44,0	2	0	38,3
03:00-04:00	1	37,1	1	40,3	1	43,2	0	-	1	43,9	1	34,6	0	-	5	0	39,8	3	0	40,2
04:00-05:00	0	-	0	-	0	-	2	42,0	1	34,2	1	34,2	0	-	4	0	38,1	2	0	42,0
05:00-06:00	0	-	1	37,4	1	38,5	1	28,8	1	44,6	0	-	1	33,1	5	0	36,5	4	0	34,5
06:00-07:00	7	36,3	8	37,2	5	37,7	9	36,1	1	34,9	1	43,6	8	37,3	39	5	37,0	37	5	36,8
07:00-08:00	4	34,7	5	42,3	7	35,8	5	37,6	1	49,7	2	43,6	8	39,7	32	5	38,9	29	5	38,2
08:00-09:00	4	29,2	9	32,7	6	34,0	10	38,8	0	-	2	36,7	9	32,4	40	2	34,2	38	2	34,1
09:00-10:00	13	35,2	7	32,8	6	32,2	4	36,6	4	39,7	0	-	2	39,1	36	2	35,1	32	1	34,5
10:00-11:00	9	37,4	5	37,6	6	34,6	5	28,5	4	39,2	3	32,3	4	37,0	36	2	35,4	29	2	35,3
11:00-12:00	3	26,7	6	39,3	7	38,9	11	30,1	6	31,1	7	36,2	6	33,4	46	1	33,9	33	1	33,9
12:00-13:00	5	37,0	7	32,8	7	28,4	9	36,1	8	38,0	2	34,2	3	32,1	41	1	34,3	31	0	33,4
13:00-14:00	13	35,7	3	29,1	15	37,1	3	28,4	7	36,7	11	31,6	6	30,8	58	3	34,2	40	2	34,5
14:00-15:00	5	30,9	7	27,3	7	31,8	10	26,9	15	33,9	5	32,8	9	37,1	58	2	31,8	38	1	30,8
15:00-16:00	7	28,8	4	33,7	7	36,2	13	33,3	0	-	8	35,5	6	32,6	45	1	33,4	37	1	32,9
16:00-17:00	6	34,4	14	32,7	11	36,4	11	36,8	9	32,4	8	31,7	10	36,1	69	0	34,4	52	0	35,2
17:00-18:00	8	33,9	16	34,2	8	36,0	13	34,8	10	35,4	7	36,6	9	35,6	71	7	35,0	54	6	34,8
18:00-19:00	10	34,0	14	34,6	6	36,7	7	33,1	3	26,2	5	33,4	6	34,3	51	2	33,9	43	2	34,5
19:00-20:00	5	34,0	4	33,7	4	32,4	4	27,3	3	28,5	4	33,6	2	31,0	26	0	31,7	19	0	31,9
20:00-21:00	3	36,6	1	28,1	5	34,7	2	27,5	3	38,2	5	35,3	4	34,3	23	2	34,5	15	1	33,6
21:00-22:00	0	-	1	45,0	1	22,3	2	24,7	1	31,7	1	32,0	5	30,3	11	5	30,2	9	5	29,8
22:00-23:00	1	28,4	1	28,1	2	24,5	1	37,4	4	34,2	1	33,1	1	36,0	11	1	31,7	6	0	29,8
23:00-00:00	0	-	1	33,8	1	22,3	3	44,8	1	29,2	1	45,7	0	-	7	0	37,9	5	0	38,1
<b>Totalt</b>	<b>105</b>	<b>34,2</b>	<b>119</b>	<b>34,1</b>	<b>114</b>	<b>34,8</b>	<b>126</b>	<b>33,8</b>	<b>84</b>	<b>35,0</b>	<b>81</b>	<b>34,9</b>	<b>100</b>	<b>34,9</b>	<b>729</b>	<b>41</b>	<b>34,5</b>	<b>564</b>	<b>34</b>	<b>34,3</b>





# Platsinformation

Högenorumsvägen, Stenungsund,, Söder Ängskrassevägen

<b>Plats-id</b>	70267
<b>Mätdata insamlad</b>	7 dagar
Start	2021-10-12 00:00
Stop	2021-10-19 00:00
<b>Sensorer</b>	Metor
Funktioner	✓ Hastighet ✓ Klassificering
Upplösning	Timme
Trafikslag	Motorfordon
<b>Skyltad hastighet</b>	50 km/h

# Om trafiken

Högenorumsvägen, Stenungsund,, Söder Ängskrassevägen

<b>Antal passager</b>	5 598
Färdriktning nordväst	2 533 (45%)
Färdriktning sydost	3 065 (55%)
<b>Dygnstrafik</b>	799
Vardag	853
Helgdag	666
<b>Max timme</b>	102 (2021-10-13 16:00)
Förmiddag	71 (2021-10-12 08:00)
Eftermiddag	102 (2021-10-13 16:00)
<b>Tung trafik</b>	6,4%
<b>Medelhastighet</b>	49 km/h
15-percentilen	42 km/h
85-percentilen	57 km/h
<b>Hastighetsöverträdelser</b>	2 563 (46%)
Medelöverträdelsehastighet	56 km/h

## Veckotabeller - Högenorumsvägen, Stenungsund,, Söder Ängskrassevägen (Totalt)

Timme	2021-10-12 (tis)		2021-10-13 (ons)		2021-10-14 (tor)		2021-10-15 (fre)		2021-10-16 (lör)		2021-10-17 (sön)		2021-10-18 (mån)		Totalt		Vardag			
	Antal	Hast.	Antal	Hast.	Antal	Hast.	Antal	Hast.	Antal	Hast.	Antal	Hast.	Antal	Hast.	Antal	Tung	Hast.	Antal	Tung	Hast.
00:00-01:00	2	59,0	4	49,0	7	52,9	3	47,5	4	45,2	2	46,4	2	47,7	24	2	49,8	18	0	51,2
01:00-02:00	2	43,7	1	47,5	1	49,0	2	48,6	5	50,7	6	48,9	3	51,9	20	2	49,2	9	0	48,5
02:00-03:00	1	59,8	2	44,8	1	54,0	0	-	0	-	6	53,0	1	51,5	11	0	52,1	5	0	51,0
03:00-04:00	1	51,5	0	-	0	-	1	52,9	4	47,5	0	-	1	51,5	7	0	49,4	3	0	52,0
04:00-05:00	0	-	0	-	0	-	2	44,8	1	60,5	1	48,6	1	47,9	5	0	49,3	3	0	45,8
05:00-06:00	13	50,8	18	50,0	13	51,3	13	50,5	2	55,8	3	45,8	19	47,9	81	12	49,9	76	12	49,9
06:00-07:00	34	49,6	36	50,2	35	50,8	31	50,1	7	46,6	4	46,8	30	49,5	177	24	49,9	166	21	50,1
07:00-08:00	60	50,6	58	51,3	65	50,5	66	49,6	12	49,2	10	47,8	71	48,5	342	17	49,9	320	15	50,0
08:00-09:00	71	50,3	57	51,3	70	51,9	62	49,8	18	47,5	10	48,4	62	50,4	350	17	50,5	322	13	50,8
09:00-10:00	35	50,3	33	45,4	36	50,9	43	51,1	37	49,1	23	52,4	22	46,5	229	22	49,5	169	17	49,2
10:00-11:00	48	47,4	44	45,0	36	46,6	39	47,8	69	51,5	30	51,7	38	49,8	304	16	48,7	205	15	47,3
11:00-12:00	43	48,5	46	45,7	41	46,2	59	47,4	58	50,1	55	48,4	33	46,3	335	17	47,7	222	11	46,9
12:00-13:00	56	49,9	47	48,3	50	46,3	50	49,8	50	49,2	58	49,5	47	46,0	358	20	48,5	250	17	48,1
13:00-14:00	49	50,9	55	45,5	64	47,3	58	48,9	48	48,5	80	49,6	57	47,4	411	35	48,3	283	32	47,9
14:00-15:00	50	48,3	56	47,2	67	48,8	56	51,2	51	52,6	60	50,8	60	48,0	400	31	49,5	289	28	48,7
15:00-16:00	77	48,5	65	49,3	75	49,1	65	50,6	63	49,3	69	50,1	72	48,2	486	37	49,3	354	30	49,1
16:00-17:00	96	49,0	102	50,2	91	48,8	83	49,9	53	51,1	70	49,6	88	48,1	583	31	49,4	460	28	49,2
17:00-18:00	72	49,9	60	49,9	77	50,4	64	48,7	61	51,8	54	47,9	83	50,1	471	15	49,9	356	11	49,8
18:00-19:00	46	49,7	49	48,1	55	47,7	49	45,9	34	49,2	41	47,3	50	49,2	324	23	48,1	249	18	48,1
19:00-20:00	41	48,6	56	47,9	39	48,0	43	46,4	31	47,0	37	48,9	40	47,7	287	16	47,8	219	12	47,7
20:00-21:00	33	46,3	28	47,8	22	45,9	24	45,5	18	47,6	23	48,1	14	51,0	162	6	47,2	121	3	47,0
21:00-22:00	19	48,7	23	47,7	17	45,8	14	48,9	17	51,2	14	51,9	15	46,8	119	8	48,6	88	4	47,6
22:00-23:00	8	48,3	10	43,6	14	51,7	11	45,9	12	50,9	7	51,7	7	54,1	69	10	49,3	50	6	48,6
23:00-00:00	6	52,4	4	58,2	2	52,0	13	42,5	14	47,9	1	48,2	3	46,9	43	0	48,0	28	0	48,0
<b>Totalt</b>	<b>863</b>	<b>49,3</b>	<b>854</b>	<b>48,5</b>	<b>878</b>	<b>48,9</b>	<b>851</b>	<b>48,9</b>	<b>669</b>	<b>50,0</b>	<b>664</b>	<b>49,5</b>	<b>819</b>	<b>48,5</b>	<b>5 598</b>	<b>361</b>	<b>49,0</b>	<b>4 265</b>	<b>293</b>	<b>48,8</b>

# Infart Norums kyrka,, Syd Ucklumsvägen



# Platsinformation

Infart Norums kyrka,, Syd Ucklumsvägen

<b>Plats-id</b>	70269
<b>Mätdata insamlad</b>	7 dagar
Start	2021-10-12 00:00
Stop	2021-10-19 00:00
<b>Sensorer</b>	Metor
Funktioner	✓ Hastighet ✓ Klassificering
Upplösning	Timme
Trafikslag	Motorfordon
<b>Skyltad hastighet</b>	40 km/h

# Om trafiken

## Infart Norums kyrka,, Syd Ucklumsvägen

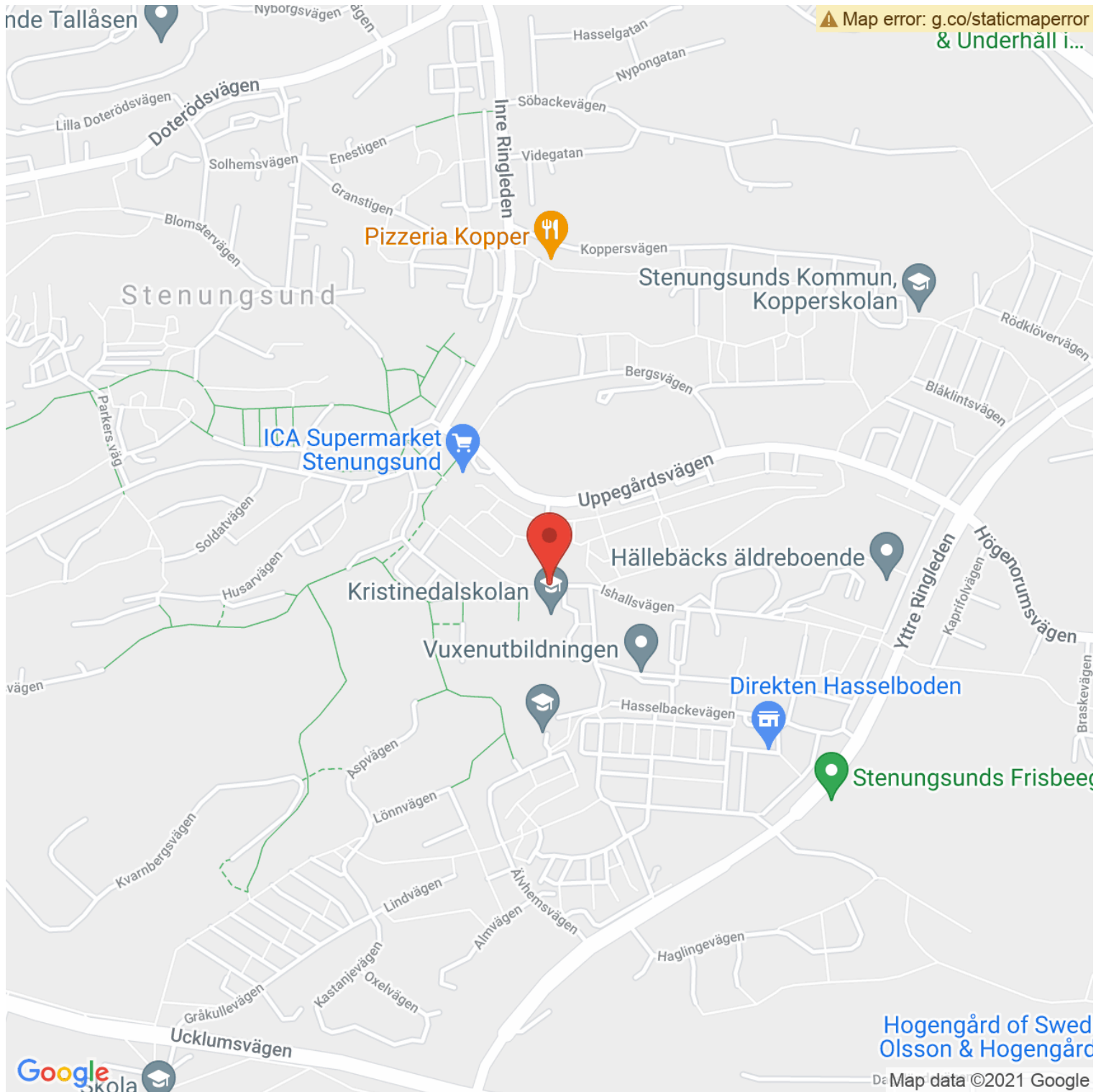
<b>Antal passager</b>	1 469
Färdriktning öst	726 (49%)
Färdriktning väst	743 (51%)
<b>Dygnstrafik</b>	209
Vardag	224
Helgdag	173
<b>Max timme</b>	48 (2021-10-15 12:00)
Förmiddag	30 (2021-10-16 11:00)
Eftermiddag	48 (2021-10-15 12:00)
<b>Tung trafik</b>	3,8%
<b>Medelhastighet</b>	35 km/h
15-percentilen	30 km/h
85-percentilen	40 km/h
<b>Hastighetsöverträdelser</b>	222 (15%)
Medelöverträdelsehastighet	44 km/h

## Veckotabeller - Infart Norurns kyrka,, Syd Ucklumsvägen (Totalt)

Timme	2021-10-12 (tis)		2021-10-13 (ons)		2021-10-14 (tor)		2021-10-15 (fre)		2021-10-16 (lör)		2021-10-17 (sön)		2021-10-18 (mån)		Totalt		Vardag			
	Antal	Hast.	Antal	Hast.	Antal	Hast.	Antal	Hast.	Antal	Hast.	Antal	Hast.	Antal	Hast.	Antal	Tung	Hast.	Antal	Tung	Hast.
00:00-01:00	0	-	3	37,1	0	-	0	-	1	35,6	1	36,7	0	-	5	0	36,7	3	0	37,1
01:00-02:00	1	33,8	1	37,4	0	-	1	33,5	0	-	2	39,6	0	-	5	0	36,8	3	0	34,9
02:00-03:00	0	-	0	-	1	32,0	0	-	0	-	3	43,3	1	33,5	5	0	39,1	2	0	32,8
03:00-04:00	1	35,3	1	35,3	1	45,7	0	-	1	33,8	1	40,0	0	-	5	0	38,0	3	0	38,8
04:00-05:00	0	-	0	-	0	-	3	40,2	1	59,0	1	40,3	0	-	5	0	44,0	3	0	40,2
05:00-06:00	2	32,1	2	31,2	0	-	4	29,3	4	36,3	0	-	1	31,7	13	0	32,3	9	0	30,6
06:00-07:00	8	37,1	13	36,8	11	38,7	10	35,4	2	30,6	0	-	8	44,3	52	9	37,9	50	9	38,2
07:00-08:00	7	37,6	10	36,2	10	36,9	10	35,6	2	35,1	5	37,5	17	36,5	61	6	36,5	54	6	36,5
08:00-09:00	11	31,0	16	35,4	11	36,3	11	32,7	1	34,2	1	32,8	9	30,6	60	3	33,5	58	3	33,5
09:00-10:00	12	36,5	15	35,7	11	37,1	5	31,5	9	40,3	1	39,6	4	35,0	57	4	36,5	47	3	35,7
10:00-11:00	12	34,9	19	32,1	10	34,8	22	34,7	15	36,1	7	39,6	19	39,3	104	2	35,6	82	2	35,2
11:00-12:00	7	34,2	29	33,9	16	36,2	22	33,8	30	35,9	7	38,7	16	33,8	127	8	34,9	90	8	34,3
12:00-13:00	12	37,4	27	33,0	15	34,2	48	32,1	15	34,1	6	36,3	13	32,5	136	0	33,4	115	0	33,2
13:00-14:00	24	35,5	14	35,1	22	35,1	9	34,1	8	33,9	21	36,8	24	33,5	122	4	35,0	93	3	34,7
14:00-15:00	16	33,2	21	30,6	13	33,5	27	32,8	30	34,8	14	35,0	12	34,7	133	4	33,4	89	3	32,7
15:00-16:00	22	33,0	16	34,7	23	34,0	23	35,1	7	36,3	16	32,6	11	32,8	118	2	34,0	95	1	34,0
16:00-17:00	17	34,5	22	33,5	24	34,7	16	34,4	21	31,9	13	34,5	16	35,5	129	0	34,0	95	0	34,4
17:00-18:00	13	34,4	15	36,8	27	33,6	15	34,4	11	37,8	27	34,6	13	34,3	121	7	34,9	83	6	34,5
18:00-19:00	16	34,0	22	35,3	15	33,1	11	33,1	4	33,0	18	31,2	12	31,7	98	2	33,2	76	2	33,7
19:00-20:00	5	35,9	4	36,0	5	34,3	3	32,6	4	34,4	16	33,1	3	31,7	40	0	33,9	20	0	34,4
20:00-21:00	8	34,5	7	31,5	8	33,4	2	26,1	3	37,1	6	40,5	6	30,1	40	2	33,8	31	1	32,1
21:00-22:00	0	-	1	41,0	2	22,9	2	28,1	1	32,4	1	33,5	3	30,3	10	2	30,0	8	2	29,2
22:00-23:00	1	31,7	1	28,8	2	33,7	1	35,6	6	32,4	1	35,6	1	40,7	13	1	33,4	6	0	34,0
23:00-00:00	0	-	3	29,3	1	33,1	3	35,6	2	38,7	1	41,0	0	-	10	0	34,6	7	0	32,5
<b>Totalt</b>	<b>195</b>	<b>34,6</b>	<b>262</b>	<b>34,2</b>	<b>228</b>	<b>34,8</b>	<b>248</b>	<b>33,6</b>	<b>178</b>	<b>35,2</b>	<b>169</b>	<b>35,3</b>	<b>189</b>	<b>34,6</b>	<b>1469</b>	<b>56</b>	<b>34,5</b>	<b>1122</b>	<b>49</b>	<b>34,3</b>



# Ishallsvägen, Stenungsund, , Vid Kristinedalsvägen



# Platsinformation

Ishallsvägen, Stenungsund, , Vid Kristinedalsvägen

<b>Plats-id</b>	70273
<b>Mätdata insamlad</b>	7 dagar
Start	2021-10-12 00:00
Stop	2021-10-19 00:00
<b>Sensorer</b>	Metor
Funktioner	✓ Hastighet ✓ Klassificering
Upplösning	Timme
Trafikslag	Motorfordon
<b>Skyltad hastighet</b>	30 km/h

# Om trafiken

Ishallsvägen, Stenungsund, , Vid Kristinedalsvägen

<b>Antal passager</b>	499
Färdriktning öst	246 (49%)
Färdriktning väst	253 (51%)
<b>Dygnstrafik</b>	71
Vardag	81
Helgdag	46
<b>Max timme</b>	19 (2021-10-16 15:00)
Förmiddag	13 (2021-10-12 08:00)
Eftermiddag	19 (2021-10-16 15:00)
<b>Tung trafik</b>	9,0%
<b>Medelhastighet</b>	23 km/h
15-percentilen	18 km/h
85-percentilen	26 km/h
<b>Hastighetsöverträdelser</b>	54 (11%)
Medelöverträdelsehastighet	47 km/h

## Veckotabeller - Ishallsvägen, Stenungsund,, Vid Kristinedalsvägen (Totalt)

Timme	2021-10-12 (tis)		2021-10-13 (ons)		2021-10-14 (tor)		2021-10-15 (fre)		2021-10-16 (lör)		2021-10-17 (sön)		2021-10-18 (mån)		Totalt		Vardag				
	Antal	Hast.	Antal	Hast.	Antal	Hast.	Antal	Hast.	Antal	Hast.	Antal	Hast.	Antal	Hast.	Antal	Tung	Hast.	Antal	Tung	Hast.	
00:00-01:00	0	-	0	-	0	-	0	-	0	-	0	-	0	-	0	0	-				
01:00-02:00	2	42,3	0	-	1	17,3	0	-	0	-	2	20,2	0	-	5	1	28,4	3	1	34,0	
02:00-03:00	0	-	0	-	0	-	0	-	0	-	0	-	0	-	0	0	-				
03:00-04:00	0	-	0	-	0	-	0	-	0	-	0	-	0	-	0	0	-				
04:00-05:00	0	-	0	-	0	-	0	-	0	-	0	-	0	-	0	0	-				
05:00-06:00	0	-	0	-	0	-	0	-	0	-	0	-	0	-	0	0	-				
06:00-07:00	4	62,6	2	18,4	1	22,3	1	19,4	0	-	0	-	3	24,7	11	4	36,6	11	4	36,6	
07:00-08:00	0	-	3	18,6	4	20,3	3	24,0	0	-	0	-	3	16,3	13	0	19,8	13	0	19,8	
08:00-09:00	13	28,2	6	22,1	3	21,0	6	18,4	1	23,0	1	21,2	12	17,5	42	2	22,1	40	2	22,1	
09:00-10:00	6	35,5	2	24,8	3	20,4	2	19,5	2	18,9	2	18,4	1	24,5	18	2	25,7	14	2	27,7	
10:00-11:00	8	32,2	9	21,3	2	22,2	3	25,1	2	18,5	1	24,8	9	24,2	34	2	24,9	31	2	25,4	
11:00-12:00	7	39,4	11	22,3	4	23,1	8	20,2	0	-	2	24,0	3	27,7	35	4	25,9	33	4	26,0	
12:00-13:00	12	42,9	12	21,3	4	26,2	3	20,5	0	-	4	21,2	11	19,5	46	10	26,9	42	10	27,4	
13:00-14:00	7	48,6	2	18,9	6	20,4	6	20,0	6	24,6	4	22,7	6	20,9	37	7	26,6	27	7	27,6	
14:00-15:00	4	26,0	5	17,3	7	20,9	12	21,9	3	19,2	6	20,1	5	23,5	42	3	21,3	33	3	21,7	
15:00-16:00	0	-	9	18,4	5	16,5	11	20,1	19	19,2	4	27,6	12	19,7	60	4	19,7	37	2	19,1	
16:00-17:00	3	28,7	4	23,1	6	23,0	11	22,4	5	22,1	4	20,4	11	21,4	44	0	22,5	35	0	22,8	
17:00-18:00	3	21,8	7	20,1	1	13,0	1	30,6	0	-	4	19,1	2	21,2	18	2	20,5	14	2	20,9	
18:00-19:00	2	14,2	4	18,6	1	16,9	6	29,8	0	-	5	18,9	5	25,7	23	1	22,7	18	1	23,7	
19:00-20:00	10	18,7	0	-	3	17,3	10	21,6	3	21,1	1	18,4	1	26,6	28	1	20,1	24	1	20,0	
20:00-21:00	3	18,2	2	18,2	4	14,6	8	24,0	2	25,4	5	25,9	4	22,2	28	2	21,8	21	0	20,4	
21:00-22:00	2	20,0	0	-	0	-	1	36,7	0	-	0	-	4	22,6	7	0	23,9	7	0	23,9	
22:00-23:00	0	-	0	-	0	-	3	36,7	0	-	0	-	0	-	3	0	36,7	3	0	36,7	
23:00-00:00	0	-	0	-	0	-	1	23,0	2	24,1	2	22,0	0	-	5	0	23,0	1	0	23,0	
<b>Totalt</b>	<b>86</b>	<b>33,4</b>	<b>78</b>	<b>20,5</b>	<b>55</b>	<b>20,3</b>	<b>96</b>	<b>22,7</b>	<b>45</b>	<b>20,9</b>	<b>47</b>	<b>21,7</b>	<b>92</b>	<b>21,3</b>	<b>499</b>	<b>45</b>	<b>23,4</b>	<b>407</b>	<b>41</b>	<b>23,9</b>	

# Janssons väg, Stenungsund, , Norr Nytorpshöjdsvägen



# Platsinformation

Janssons väg, Stenungsund, , Norr Nytorpshöjdsvägen

<b>Plats-id</b>	70272
<b>Mätdata insamlad</b>	7 dagar
Start	2021-10-12 00:00
Stop	2021-10-19 00:00
<b>Sensorer</b>	Metor
Funktioner	✓ Hastighet ✓ Klassificering
Upplösning	Timme
Trafikslag	Motorfordon
<b>Skyltad hastighet</b>	50 km/h

# Om trafiken

Janssons väg, Stenungsund, , Norr Nytorpshöjdsvägen

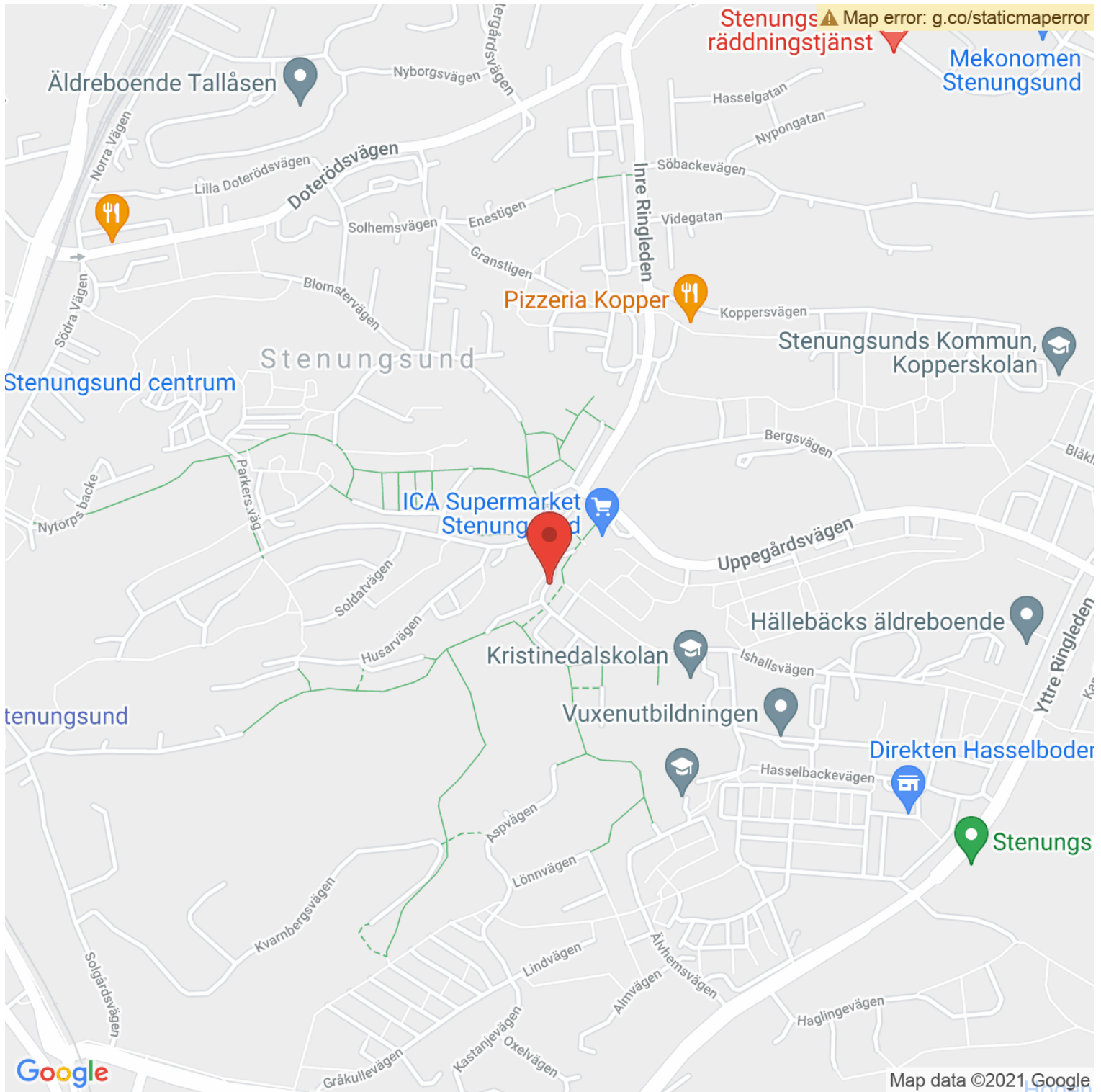
<b>Antal passager</b>	1 575
Färdriktning syd	921 (58%)
Färdriktning norr	654 (42%)
<b>Dygnstrafik</b>	225
Vardag	296
Helgdag	46
<b>Max timme</b>	74 (2021-10-14 07:00)
Förmiddag	74 (2021-10-14 07:00)
Eftermiddag	59 (2021-10-13 16:00)
<b>Tung trafik</b>	6,7%
<b>Medelhastighet</b>	22 km/h
15-percentilen	19 km/h
85-percentilen	25 km/h
<b>Hastighetsöverträdelser</b>	(0%)
Medelöverträdelsehastighet	0 km/h

# Veckotabeller - Janssons väg, Stenungsund, , Norr Nytorpshöjdvägen (Totalt)

Timme	2021-10-12 (tis)		2021-10-13 (ons)		2021-10-14 (tor)		2021-10-15 (fre)		2021-10-16 (lör)		2021-10-17 (sön)		2021-10-18 (mån)		Totalt			Vardag		
	Antal	Hast.	Antal	Hast.	Antal	Hast.	Antal	Hast.	Antal	Hast.	Antal	Hast.	Antal	Hast.	Antal	Tung	Hast.	Antal	Tung	Hast.
00:00-01:00	3	21,1	0	-	0	-	0	-	0	-	0	-	0	-	3	0	21,1	3	0	21,1
01:00-02:00	0	-	0	-	0	-	0	-	0	-	0	-	0	-	0	0	-	0	0	-
02:00-03:00	0	-	0	-	0	-	0	-	0	-	0	-	0	-	0	0	-	0	0	-
03:00-04:00	0	-	0	-	0	-	0	-	0	-	0	-	0	-	0	0	-	0	0	-
04:00-05:00	0	-	0	-	0	-	0	-	0	-	2	29,2	2	29,4	4	0	29,3	2	0	29,4
05:00-06:00	1	12,6	3	18,7	6	23,4	3	19,4	0	-	0	-	7	24,7	20	0	22,0	20	0	22,0
06:00-07:00	18	25,5	18	22,3	30	21,8	29	22,3	1	22,7	0	-	21	21,7	117	19	22,5	116	19	22,5
07:00-08:00	50	23,5	54	24,8	74	18,8	48	22,6	0	-	0	-	49	24,6	275	11	22,5	275	11	22,5
08:00-09:00	30	23,0	25	22,8	34	21,1	27	22,8	2	26,1	2	24,3	17	23,9	137	11	22,6	133	11	22,5
09:00-10:00	21	23,5	20	21,7	11	22,0	7	26,0	2	21,4	0	-	19	26,1	80	8	23,6	78	8	23,7
10:00-11:00	10	20,4	7	26,4	7	17,4	8	23,0	2	15,9	2	20,0	6	26,3	42	2	22,0	38	1	22,4
11:00-12:00	3	24,5	7	24,7	18	19,9	7	26,1	6	18,8	3	23,0	7	23,5	51	4	22,2	42	4	22,7
12:00-13:00	7	24,4	5	21,9	15	22,4	13	24,2	5	19,9	2	27,0	5	21,0	52	1	22,9	45	1	23,0
13:00-14:00	21	19,2	15	23,1	7	24,9	9	22,9	6	19,0	5	23,1	3	23,5	66	5	21,7	55	5	21,9
14:00-15:00	24	20,9	18	22,8	18	22,4	18	20,1	6	17,3	3	26,4	30	19,7	117	13	20,9	108	13	21,0
15:00-16:00	34	21,2	26	20,6	45	21,5	36	20,0	2	31,4	2	22,3	40	20,2	185	11	20,9	181	11	20,7
16:00-17:00	37	21,3	59	20,7	54	19,3	30	21,7	6	27,5	3	20,4	46	21,4	235	8	20,9	226	8	20,7
17:00-18:00	9	19,2	15	22,2	14	23,6	8	19,7	2	18,2	1	24,5	12	21,2	61	1	21,4	58	1	21,5
18:00-19:00	17	22,6	18	19,8	18	23,9	7	18,1	2	20,5	12	18,2	4	27,6	78	11	21,4	64	5	22,0
19:00-20:00	1	28,8	6	28,4	8	18,7	1	27,4	1	21,2	1	22,0	0	-	18	0	23,3	16	0	23,5
20:00-21:00	3	27,6	2	27,7	2	31,7	0	-	0	-	2	20,9	8	17,3	17	0	22,5	15	0	22,7
21:00-22:00	1	24,1	3	24,9	0	-	2	30,8	9	24,0	0	-	0	-	15	0	25,1	6	0	26,7
22:00-23:00	0	-	2	24,3	0	-	0	-	0	-	0	-	0	-	2	0	24,3	2	0	24,3
23:00-00:00	0	-	0	-	0	-	0	-	0	-	0	-	0	-	0	0	-	0	0	-
<b>Totalt</b>	<b>290</b>	<b>22,2</b>	<b>303</b>	<b>22,5</b>	<b>361</b>	<b>20,8</b>	<b>253</b>	<b>22,0</b>	<b>52</b>	<b>21,6</b>	<b>40</b>	<b>21,9</b>	<b>276</b>	<b>22,4</b>	<b>1 575</b>	<b>105</b>	<b>21,9</b>	<b>1 483</b>	<b>98</b>	<b>21,9</b>



# Kristinedalsvägen, Stenungsund, , Vid Kyrkan



# Platsinformation

Kristinedalsvägen, Stenungsund, , Vid Kyrkan

<b>Plats-id</b>	67693
<b>Mätdata insamlad</b>	7 dagar
Start	2021-10-12 00:00
Stop	2021-10-19 00:00
<b>Sensorer</b>	Metor
Funktioner	✓ Hastighet ✓ Klassificering
Upplösning	Timme
Trafikslag	Motorfordon
<b>Skyltad hastighet</b>	50 km/h

# Om trafiken

Kristinedalsvägen, Stenungsund, , Vid Kyrkan

<b>Antal passager</b>	7 413
Färdriktning syd	3 723 (50%)
Färdriktning norr	3 690 (50%)
<b>Dygnstrafik</b>	1 059
Vardag	1 275
Helgdag	517
<b>Max timme</b>	183 (2021-10-18 08:00)
Förmiddag	183 (2021-10-18 08:00)
Eftermiddag	158 (2021-10-18 15:00)
<b>Tung trafik</b>	4,1%
<b>Medelhastighet</b>	30 km/h
15-percentilen	27 km/h
85-percentilen	31 km/h
<b>Hastighetsöverträdelser</b>	11 (0%)
Medelöverträdelsehastighet	55 km/h

## Veckotabeller - Kristinedalsvägen, Stenungsund, Vid Kyrkan (Totalt)

Timme	2021-10-12 (tis)		2021-10-13 (ons)		2021-10-14 (tor)		2021-10-15 (fre)		2021-10-16 (lör)		2021-10-17 (sön)		2021-10-18 (mån)		Totalt		Vardag			
	Antal	Hast.	Antal	Hast.	Antal	Hast.	Antal	Hast.	Antal	Hast.	Antal	Hast.	Antal	Hast.	Antal	Tung	Hast.	Antal	Tung	Hast.
00:00-01:00	2	31,0	2	23,9	1	31,3	0	-	7	35,7	4	48,4	0	-	16	0	36,5	5	0	28,2
01:00-02:00	1	29,9	0	-	2	22,9	0	-	1	38,9	7	35,5	0	-	11	0	33,0	3	0	25,2
02:00-03:00	0	-	0	-	0	-	0	-	3	35,9	1	34,9	0	-	4	0	35,6			
03:00-04:00	0	-	2	30,8	0	-	0	-	0	-	0	-	0	-	2	0	30,8	2	0	30,8
04:00-05:00	1	23,0	1	25,9	1	28,1	1	29,2	0	-	0	-	2	20,3	6	0	24,5	6	0	24,5
05:00-06:00	5	34,4	8	29,1	10	28,7	8	32,0	0	-	4	31,4	9	30,8	44	1	30,7	40	1	30,6
06:00-07:00	63	29,6	56	30,4	49	30,0	63	30,0	5	30,5	0	-	48	30,6	284	20	30,1	279	18	30,1
07:00-08:00	160	29,9	151	30,1	176	30,5	141	30,0	5	30,1	4	28,7	158	30,0	795	42	30,1	786	39	30,1
08:00-09:00	166	29,3	181	29,2	176	28,3	179	29,6	9	25,4	15	28,5	183	29,5	909	40	29,1	885	40	29,2
09:00-10:00	58	30,6	49	28,7	60	28,8	54	32,1	34	30,6	25	32,0	40	30,0	320	18	30,2	261	17	30,0
10:00-11:00	37	31,0	48	28,5	37	29,8	41	30,8	33	29,9	39	31,5	50	31,2	285	22	30,4	213	22	30,2
11:00-12:00	40	30,1	42	30,3	50	28,9	59	30,3	40	30,6	78	30,4	49	30,9	358	17	30,2	240	13	30,1
12:00-13:00	54	29,8	56	29,3	46	29,1	64	29,0	46	27,4	54	31,2	55	29,8	375	13	29,4	275	10	29,4
13:00-14:00	65	29,4	61	27,6	60	29,5	95	28,8	70	28,1	60	30,7	62	29,3	473	17	29,0	343	16	28,9
14:00-15:00	94	28,6	92	28,9	116	28,3	158	29,1	57	27,4	53	28,7	86	28,4	656	19	28,6	546	19	28,7
15:00-16:00	121	29,7	138	29,3	122	29,5	127	29,2	65	28,6	27	30,0	158	29,4	758	27	29,3	666	22	29,4
16:00-17:00	138	30,2	134	29,1	155	30,0	110	29,9	29	31,2	45	29,6	148	29,4	759	35	29,8	685	34	29,7
17:00-18:00	77	30,2	80	29,9	91	28,8	44	29,1	10	28,9	42	29,0	86	29,1	430	14	29,4	378	13	29,4
18:00-19:00	52	30,2	78	31,0	65	29,9	30	28,7	22	28,0	31	30,9	76	31,9	354	8	30,5	301	8	30,6
19:00-20:00	41	30,5	37	30,4	44	30,4	24	30,2	20	29,2	30	30,5	38	29,5	234	5	30,1	184	3	30,2
20:00-21:00	25	29,0	33	31,2	33	29,6	22	29,0	8	30,3	10	30,5	51	29,6	182	6	29,8	164	6	29,8
21:00-22:00	18	30,9	13	31,7	20	30,3	8	29,3	14	30,4	10	33,0	21	31,0	104	1	30,9	80	1	30,7
22:00-23:00	3	34,7	1	39,6	2	24,9	10	30,5	2	24,0	2	29,9	3	31,5	23	0	30,5	19	0	31,2
23:00-00:00	4	27,3	0	-	4	34,1	6	32,9	11	34,9	3	30,0	3	30,8	31	0	32,6	17	0	31,5
<b>Totalt</b>	<b>1 225</b>	<b>29,8</b>	<b>1 263</b>	<b>29,5</b>	<b>1 320</b>	<b>29,4</b>	<b>1 244</b>	<b>29,7</b>	<b>491</b>	<b>29,2</b>	<b>544</b>	<b>30,5</b>	<b>1 326</b>	<b>29,8</b>	<b>7 413</b>	<b>305</b>	<b>29,7</b>	<b>6 378</b>	<b>282</b>	<b>29,6</b>

# Kyrkebyvägen, Jörlanda, , Väst Ranehedsvägen



# Platsinformation

Kyrkebyvägen, Jörlanda, , Väst Ranehedsvägen

<b>Plats-id</b>	70282
<b>Mätdata insamlad</b>	7 dagar
Start	2021-10-12 00:00
Stop	2021-10-19 00:00
<b>Sensorer</b>	Metor
Funktioner	✓ Hastighet ✓ Klassificiering
Upplösning	Timme
Trafikslag	Motorfordon
<b>Skyltad hastighet</b>	50 km/h

# Om trafiken

Kyrkebyvägen, Jörlanda, , Väst Ranehedsvägen

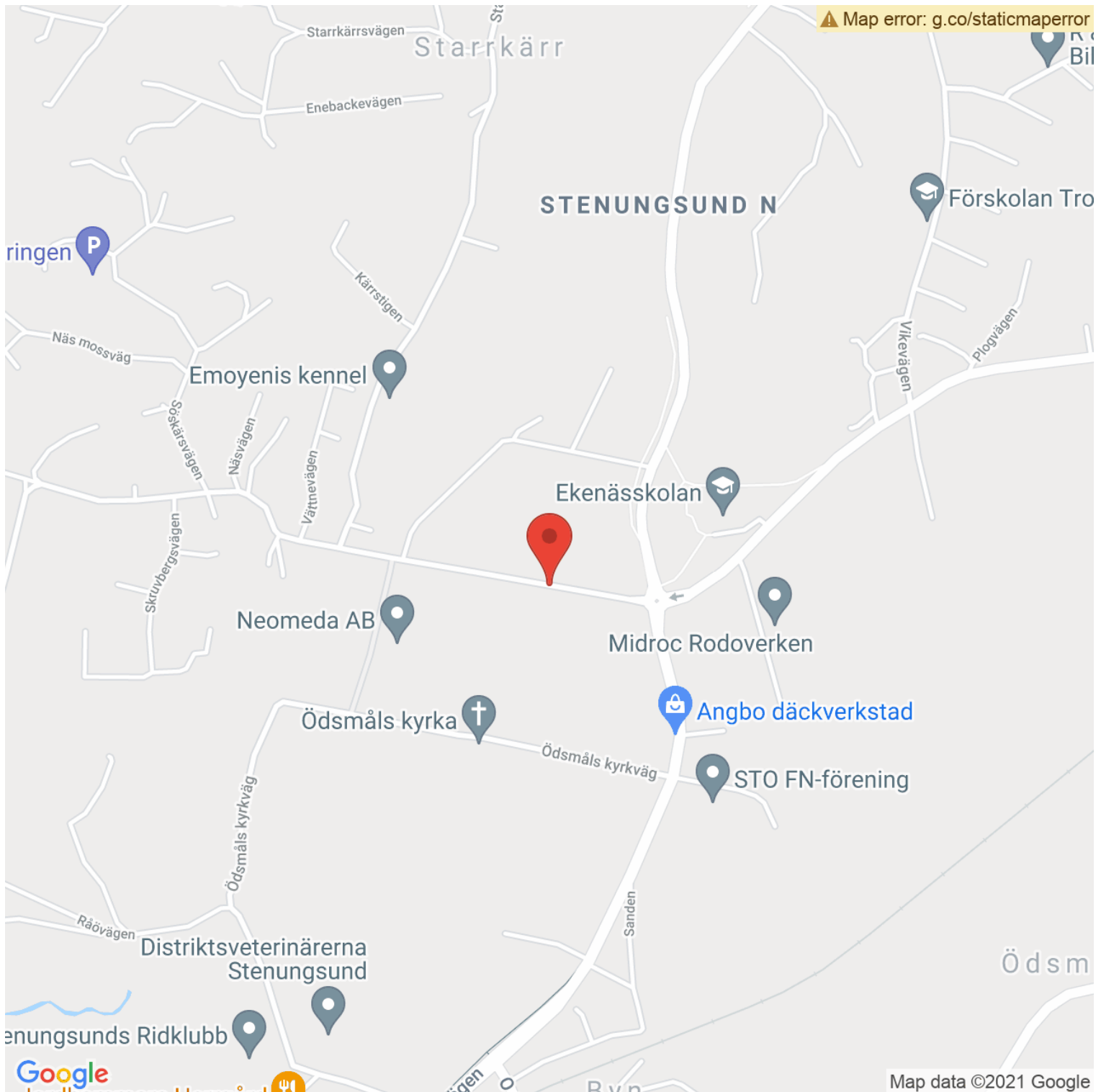
<b>Antal passager</b>	2 003
Färdriktning nordväst	989 (49%)
Färdriktning sydost	1 014 (51%)
<b>Dygnstrafik</b>	286
Vardag	302
Helgdag	245
<b>Max timme</b>	47 (2021-10-14 17:00)
Förmiddag	28 (2021-10-14 06:00)
Eftermiddag	47 (2021-10-14 17:00)
<b>Tung trafik</b>	3,0%
<b>Medelhastighet</b>	35 km/h
15-percentilen	30 km/h
85-percentilen	41 km/h
<b>Hastighetsöverträdelser</b>	28 (1%)
Medelöverträdelsehastighet	53 km/h

# Veckotabeller - Kyrkebyvägen, Jörlanda, Väst Ranehedsvägen (Totalt)

Timme	2021-10-12 (tis)		2021-10-13 (ons)		2021-10-14 (tor)		2021-10-15 (fre)		2021-10-16 (lör)		2021-10-17 (sön)		2021-10-18 (mån)		Totalt		Vardag			
	Antal	Hast.	Antal	Hast.	Antal	Hast.	Antal	Hast.	Antal	Hast.	Antal	Hast.	Antal	Hast.	Antal	Tung	Hast.	Antal	Tung	Hast.
00:00-01:00	0	-	0	-	0	-	0	-	2	37,6	3	36,9	1	31,3	6	0	36,2	1	0	31,3
01:00-02:00	0	-	0	-	0	-	0	-	3	41,1	4	33,2	2	26,0	9	0	34,2	2	0	26,0
02:00-03:00	1	27,4	2	27,8	2	26,1	1	26,6	0	-	2	41,8	0	-	8	0	30,7	6	0	27,0
03:00-04:00	1	25,9	0	-	0	-	1	27,4	2	25,9	0	-	0	-	4	0	26,3	2	0	26,7
04:00-05:00	1	25,9	1	28,4	1	27,0	1	27,0	3	38,5	1	23,4	3	26,3	11	0	29,7	7	0	26,7
05:00-06:00	9	44,5	8	42,9	6	38,4	7	35,7	0	-	0	-	6	34,0	36	1	39,7	36	1	39,7
06:00-07:00	25	35,2	27	37,4	28	36,7	21	35,6	2	42,0	0	-	27	35,5	130	6	36,2	128	6	36,1
07:00-08:00	16	34,0	11	35,2	18	33,4	13	37,6	4	40,5	2	41,4	12	36,8	76	2	35,6	70	2	35,2
08:00-09:00	6	38,6	12	32,7	17	34,7	8	38,6	6	33,7	3	34,4	7	38,5	59	5	35,6	50	5	35,9
09:00-10:00	13	37,9	25	28,4	9	40,6	5	39,9	9	41,1	8	27,4	13	33,2	82	9	34,0	65	4	33,9
10:00-11:00	16	37,1	11	39,5	9	36,3	18	34,5	15	34,8	9	36,2	17	36,8	95	0	36,3	71	0	36,6
11:00-12:00	26	36,6	24	36,2	10	30,6	12	32,0	23	34,8	20	36,5	19	33,8	134	4	34,9	91	4	34,6
12:00-13:00	10	35,0	27	36,4	16	32,4	10	37,9	34	34,5	22	34,9	22	31,9	141	2	34,6	85	0	34,5
13:00-14:00	16	36,5	13	34,8	7	32,8	16	32,5	15	32,0	21	36,3	19	27,9	107	0	33,3	71	0	32,6
14:00-15:00	26	34,9	14	35,8	13	35,7	26	35,6	23	36,6	19	32,4	18	31,9	139	2	34,8	97	1	34,8
15:00-16:00	21	35,8	14	31,4	28	35,8	30	34,9	25	34,5	23	32,0	22	33,7	163	7	34,2	115	7	34,6
16:00-17:00	35	33,3	40	35,6	32	37,0	39	32,0	25	32,4	11	37,9	34	33,1	216	4	34,1	180	4	34,2
17:00-18:00	27	35,0	36	32,4	47	34,8	41	36,2	29	34,0	25	32,0	13	33,5	218	7	34,2	164	7	34,5
18:00-19:00	25	38,3	28	33,2	18	31,8	22	36,9	10	33,6	26	34,5	22	33,9	151	9	34,8	115	3	35,0
19:00-20:00	15	34,3	17	32,4	10	38,1	10	32,1	12	35,2	6	36,1	11	33,6	81	0	34,3	63	0	33,9
20:00-21:00	5	38,5	5	36,2	11	39,1	5	37,6	13	40,1	4	43,9	13	33,2	56	2	37,8	39	2	36,5
21:00-22:00	5	32,2	7	35,0	11	35,7	6	34,5	9	41,5	8	40,7	1	34,2	47	0	37,0	30	0	34,6
22:00-23:00	4	37,8	1	23,8	4	31,4	7	37,6	3	40,1	7	31,3	3	26,0	29	0	33,8	19	0	33,8
23:00-00:00	0	-	0	-	0	-	4	35,1	0	-	0	-	1	42,8	5	0	36,6	5	0	36,6
<b>Totalt</b>	<b>303</b>	<b>35,8</b>	<b>323</b>	<b>34,5</b>	<b>297</b>	<b>35,2</b>	<b>303</b>	<b>35,0</b>	<b>267</b>	<b>35,3</b>	<b>224</b>	<b>34,6</b>	<b>286</b>	<b>33,4</b>	<b>2 003</b>	<b>60</b>	<b>34,8</b>	<b>1 512</b>	<b>46</b>	<b>34,8</b>



# Näsvägen, Ödsmål, , Väst Uddevallavägen



# Platsinformation

Näsvägen, Ödsmål, , Väst Uddevallavägen

<b>Plats-id</b>	70284
<b>Mätdata insamlad</b>	7 dagar
Start	2021-10-12 00:00
Stop	2021-10-19 00:00
<b>Sensorer</b>	Metor
Funktioner	✓ Hastighet ✓ Klassificering
Upplösning	Timme
Trafikslag	Motorfordon
<b>Skyltad hastighet</b>	50 km/h

# Om trafiken

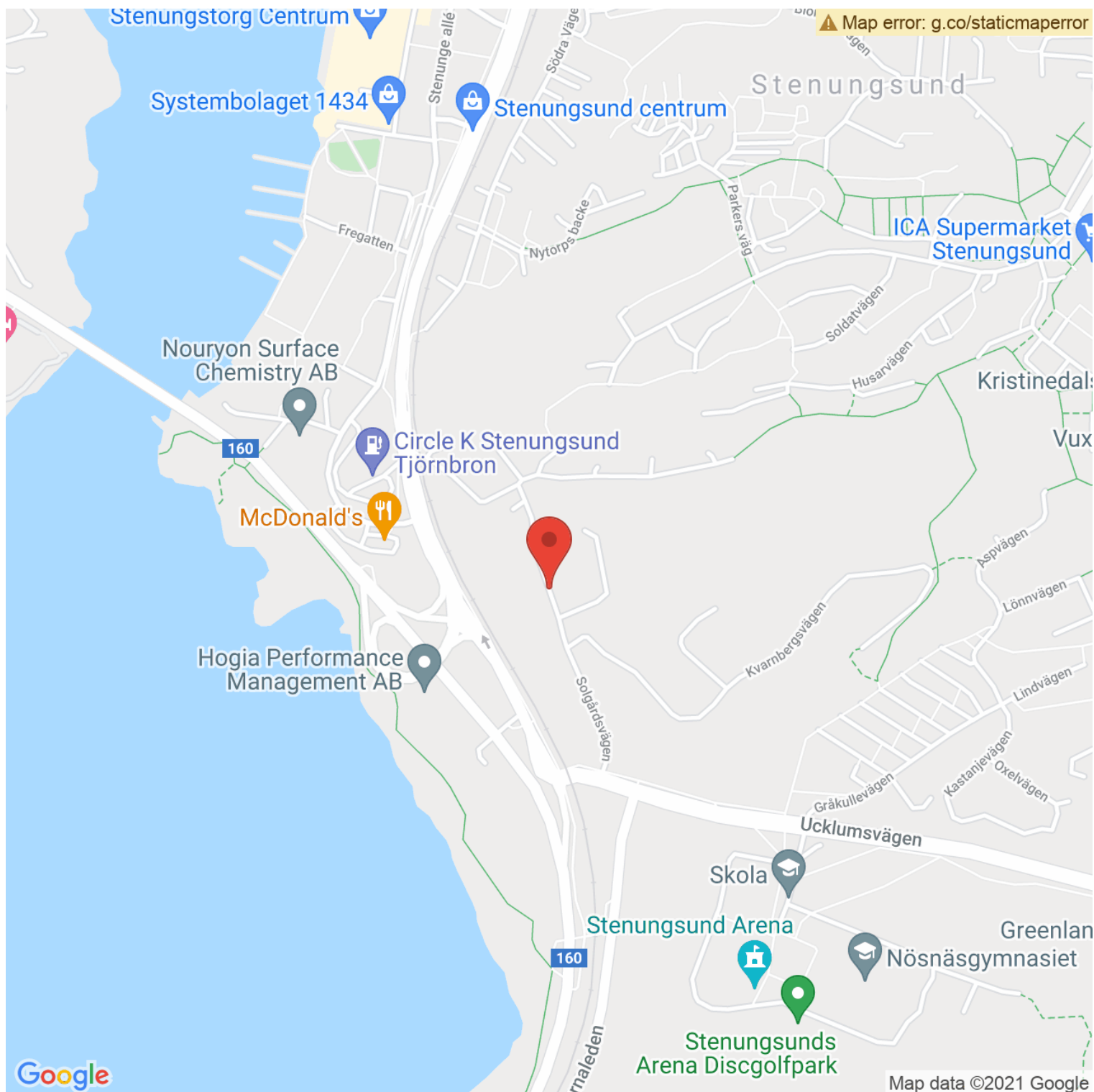
Näsvägen, Ödsmål, , Väst Uddevallavägen

<b>Antal passager</b>	6 606
Färdriktning öst	3 409 (52%)
Färdriktning väst	3 197 (48%)
<b>Dygnstrafik</b>	943
Vardag	1 001
Helgdag	799
<b>Max timme</b>	120 (2021-10-14 16:00)
Förmiddag	94 (2021-10-12 07:00)
Eftermiddag	120 (2021-10-14 16:00)
<b>Tung trafik</b>	5,4%
<b>Medelhastighet</b>	41 km/h
15-percentilen	32 km/h
85-percentilen	47 km/h
<b>Hastighetsöverträdelser</b>	757 (11%)
Medelöverträdelsehastighet	55 km/h

## Veckotabeller - Näsavägen, Ödsmål, Väst Uddevallavägen (Totalt)

Timme	2021-10-12 (tis)		2021-10-13 (ons)		2021-10-14 (tor)		2021-10-15 (fre)		2021-10-16 (lör)		2021-10-17 (sön)		2021-10-18 (mån)		Totalt		Vardag			
	Antal	Hast.	Antal	Hast.	Antal	Hast.	Antal	Hast.	Antal	Hast.	Antal	Hast.	Antal	Hast.	Antal	Tung	Hast.	Antal	Tung	Hast.
00:00-01:00	0	-	0	-	0	-	0	-	14	49,3	6	42,3	0	-	20	0	47,2			
01:00-02:00	0	-	1	38,9	2	38,4	0	-	11	50,7	3	39,8	2	34,2	19	2	45,3	5	0	36,8
02:00-03:00	2	34,2	1	35,6	1	41,8	2	30,1	0	-	3	39,1	0	-	9	0	35,9	6	0	34,3
03:00-04:00	0	-	0	-	1	44,6	2	49,0	0	-	5	43,8	0	-	8	1	45,2	3	0	47,5
04:00-05:00	1	56,2	3	54,6	3	46,4	1	45,0	1	51,5	1	42,5	2	45,7	12	1	49,1	10	0	49,6
05:00-06:00	19	48,4	21	44,8	17	47,1	18	45,0	4	50,0	4	48,2	16	44,8	99	9	46,3	91	9	46,0
06:00-07:00	52	45,0	42	45,5	46	44,7	45	44,2	6	48,5	3	47,3	40	43,5	234	41	44,8	225	41	44,6
07:00-08:00	94	38,2	93	39,2	86	39,6	62	38,4	12	45,8	6	49,7	93	38,6	446	23	39,2	428	19	38,8
08:00-09:00	68	38,7	72	38,8	67	39,1	68	40,9	19	44,4	12	42,9	77	39,4	383	35	39,7	352	34	39,4
09:00-10:00	48	39,2	37	40,1	37	39,5	45	42,1	33	45,4	30	45,3	44	43,6	274	17	42,0	211	15	40,9
10:00-11:00	38	38,7	43	40,3	31	40,6	50	42,6	57	42,8	40	45,1	39	42,6	298	18	41,9	201	14	41,1
11:00-12:00	60	42,3	41	40,5	54	38,4	40	42,2	79	42,3	64	42,3	44	42,0	382	16	41,5	239	13	41,1
12:00-13:00	60	38,8	61	39,7	46	38,0	85	40,1	92	40,9	78	40,5	66	41,1	488	35	40,0	318	28	39,7
13:00-14:00	61	42,2	50	35,2	51	40,0	76	41,3	68	42,1	87	38,9	55	40,7	448	22	40,2	293	16	40,1
14:00-15:00	50	40,7	36	39,3	63	38,8	73	40,8	83	40,0	72	41,6	53	39,5	430	25	40,2	275	23	39,9
15:00-16:00	65	37,8	83	38,3	64	37,4	88	39,4	75	42,2	93	41,8	65	39,6	533	23	39,6	365	18	38,5
16:00-17:00	116	40,5	103	39,2	120	38,8	106	42,1	61	41,7	74	40,7	91	40,8	671	31	40,4	536	30	40,2
17:00-18:00	99	42,0	94	41,0	94	41,5	84	39,3	74	40,3	60	42,7	90	39,3	595	15	40,8	461	12	40,7
18:00-19:00	90	39,2	84	38,5	85	39,6	91	39,2	36	39,5	58	40,2	77	39,3	521	24	39,3	427	22	39,2
19:00-20:00	50	38,7	52	40,1	58	39,6	39	40,1	38	41,7	37	41,1	47	40,4	321	11	40,1	246	9	39,8
20:00-21:00	34	40,9	41	38,1	30	41,3	25	43,2	27	38,1	25	42,8	35	40,5	217	8	40,5	165	5	40,5
21:00-22:00	18	43,1	15	41,6	20	40,4	16	41,7	12	36,4	9	45,5	15	38,1	105	2	40,9	84	1	41,0
22:00-23:00	8	50,1	10	42,1	14	45,8	12	40,6	10	41,3	6	46,2	7	44,1	67	1	44,0	51	1	44,3
23:00-00:00	1	45,0	2	45,7	3	43,6	7	46,4	11	41,5	0	-	2	27,9	26	0	42,5	15	0	43,2
<b>Totalt</b>	<b>1 034</b>	<b>40,4</b>	<b>985</b>	<b>39,7</b>	<b>993</b>	<b>39,9</b>	<b>1 035</b>	<b>40,9</b>	<b>823</b>	<b>41,8</b>	<b>776</b>	<b>41,7</b>	<b>960</b>	<b>40,4</b>	<b>6 606</b>	<b>360</b>	<b>40,6</b>	<b>5 007</b>	<b>310</b>	<b>40,3</b>

# Solgårdsvägen, Stenungsund, , Norr Kvarnbergsvägen



# Platsinformation

Solgårdsvägen, Stenungsund, , Norr Kvarnbergsvägen

<b>Plats-id</b>	70281
<b>Mätdata insamlad</b>	7 dagar
Start	2021-10-12 00:00
Stop	2021-10-19 00:00
<b>Bortfall</b>	5 dagar
Slangar av	2021-10-17 02:00 - 2021-10-22 08:57
<b>Sensorer</b>	Metor
Funktioner	✓ Hastighet ✓ Klassificiering
Upplösning	Timme
Trafikslag	Motorfordon
<b>Skyltad hastighet</b>	50 km/h

# Om trafiken

Solgårdsvägen, Stenungsund, , Norr Kvarnbergsvägen

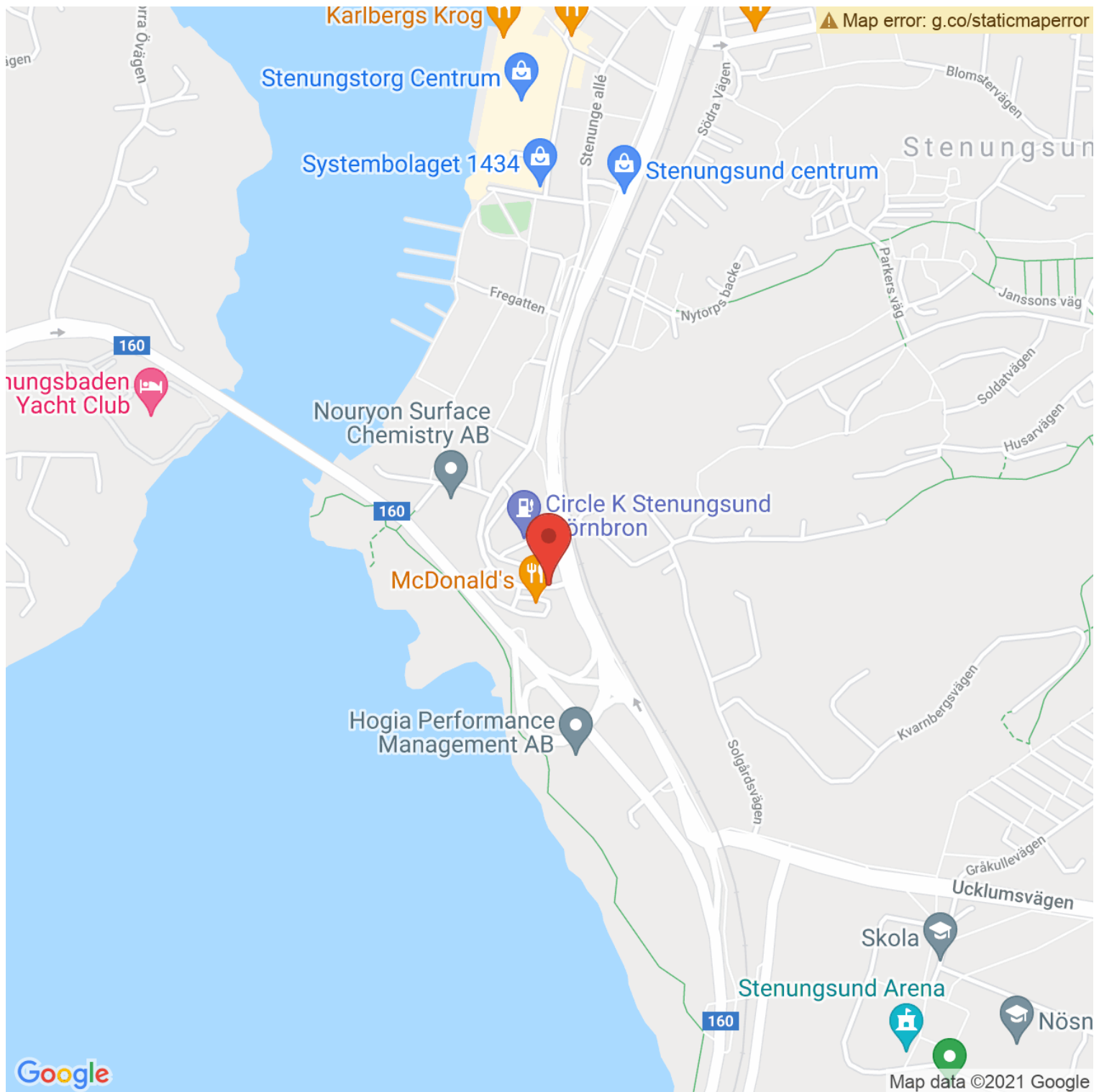
<b>Antal passager</b>	1 125
Färdriktning syd	579 (51%)
Färdriktning norr	546 (49%)
<b>Dygnstrafik</b>	224
Vardag	235
Helgdag	180
<b>Max timme</b>	33 (2021-10-12 16:00)
Förmiddag	21 (2021-10-16 10:00)
Eftermiddag	33 (2021-10-12 16:00)
<b>Tung trafik</b>	2,9%
<b>Medelhastighet</b>	38 km/h
15-percentilen	31 km/h
85-percentilen	46 km/h
<b>Hastighetsöverträdelser</b>	73 (6%)
Medelöverträdelsehastighet	54 km/h

## Veckotabeller - Solgårdsvägen, Stenungsund, Norr Kvarnbergsvägen (Totalt)

Timme	2021-10-12 (tis)		2021-10-13 (ons)		2021-10-14 (tor)		2021-10-15 (fre)		2021-10-16 (lör)		2021-10-17 (sön)		2021-10-18 (mån)		Totalt		Vardag			
	Antal	Hast.	Antal	Hast.	Antal	Hast.	Antal	Hast.	Antal	Hast.	Antal	Hast.	Antal	Hast.	Antal	Tung	Hast.	Antal	Tung	Hast.
00:00-01:00	0	-	0	-	0	-	2	28,3	3	34,1	3	36,6	X	X	8	0	33,6	2	0	28,3
01:00-02:00	2	35,5	2	41,1	2	38,2	0	-	3	35,3	2	40,7	X	X	11	0	37,9	6	0	38,2
02:00-03:00	0	-	0	-	0	-	0	-	2	39,1	X	X	X	X	2	0	39,1			
03:00-04:00	0	-	0	-	0	-	0	-	2	41,0	X	X	X	X	2	0	41,0			
04:00-05:00	0	-	1	33,5	0	-	1	46,1	0	-	X	X	X	X	2	0	39,8	2	0	39,8
05:00-06:00	7	42,2	7	41,5	12	43,6	5	48,0	0	-	X	X	X	X	31	0	43,5	31	0	43,5
06:00-07:00	13	38,4	13	40,3	11	43,4	13	39,8	0	-	X	X	X	X	50	5	40,4	50	5	40,4
07:00-08:00	14	38,2	16	36,8	12	39,7	9	29,4	0	-	X	X	X	X	51	3	36,6	51	3	36,6
08:00-09:00	17	37,2	15	35,5	11	35,9	15	40,7	4	37,1	X	X	X	X	62	2	37,4	58	2	37,4
09:00-10:00	13	36,8	5	37,5	9	38,9	8	38,9	11	36,5	X	X	X	X	46	4	37,6	35	4	37,9
10:00-11:00	13	41,3	11	37,9	5	36,6	2	34,1	21	36,2	X	X	X	X	52	0	37,8	31	0	38,9
11:00-12:00	10	43,0	10	43,0	3	38,3	8	36,7	13	34,6	X	X	X	X	44	0	39,0	31	0	40,9
12:00-13:00	10	38,8	11	36,8	9	39,0	20	39,2	11	31,9	X	X	X	X	61	2	37,4	50	2	38,5
13:00-14:00	12	37,8	20	34,3	15	34,3	20	36,5	12	38,4	X	X	X	X	79	0	36,0	67	0	35,6
14:00-15:00	12	39,6	13	36,3	10	35,0	22	35,9	23	37,6	X	X	X	X	80	3	36,9	57	3	36,6
15:00-16:00	28	40,4	24	42,0	18	38,5	20	38,0	20	37,5	X	X	X	X	110	3	39,5	90	3	39,9
16:00-17:00	33	37,9	28	39,4	15	39,8	18	35,7	15	40,1	X	X	X	X	109	3	38,5	94	3	38,2
17:00-18:00	25	39,0	22	38,9	23	41,0	29	37,3	9	38,5	X	X	X	X	108	2	38,9	99	2	38,9
18:00-19:00	16	39,0	17	35,5	28	40,3	18	36,0	16	41,5	X	X	X	X	95	1	38,6	79	1	38,0
19:00-20:00	8	33,6	8	33,0	13	36,6	10	35,7	2	34,2	X	X	X	X	41	2	35,0	39	2	35,0
20:00-21:00	10	36,6	9	36,3	13	35,9	10	42,2	3	38,5	X	X	X	X	45	1	37,7	42	1	37,7
21:00-22:00	2	26,3	5	36,9	9	34,0	3	50,3	2	33,7	X	X	X	X	21	2	36,2	19	2	36,5
22:00-23:00	1	26,6	1	69,8	0	-	3	31,0	2	51,3	X	X	X	X	7	0	41,7	5	0	37,9
23:00-00:00	1	41,4	0	-	0	-	1	31,0	6	41,0	X	X	X	X	8	0	39,8	2	0	36,2
<b>Totalt</b>	<b>247</b>	<b>38,6</b>	<b>238</b>	<b>38,1</b>	<b>218</b>	<b>38,6</b>	<b>237</b>	<b>37,5</b>	<b>180</b>	<b>37,6</b>	<b>5</b>	<b>38,2</b>			<b>1 125</b>	<b>33</b>	<b>38,1</b>	<b>940</b>	<b>33</b>	<b>38,2</b>



# Stenunge allé, Stenungsund,, Väst Göteborgsvägen



# Platsinformation

Stenunge allé, Stenungsund,, Väst Göteborgsvägen

<b>Plats-id</b>	70275
<b>Mätdata insamlad</b>	7 dagar
Start	2021-10-12 00:00
Stop	2021-10-19 00:00
<b>Sensorer</b>	Metor
Funktioner	✓ Hastighet ✓ Klassificering
Upplösning	Timme
Trafikslag	Motorfordon
<b>Skyltad hastighet</b>	50 km/h

# Om trafiken

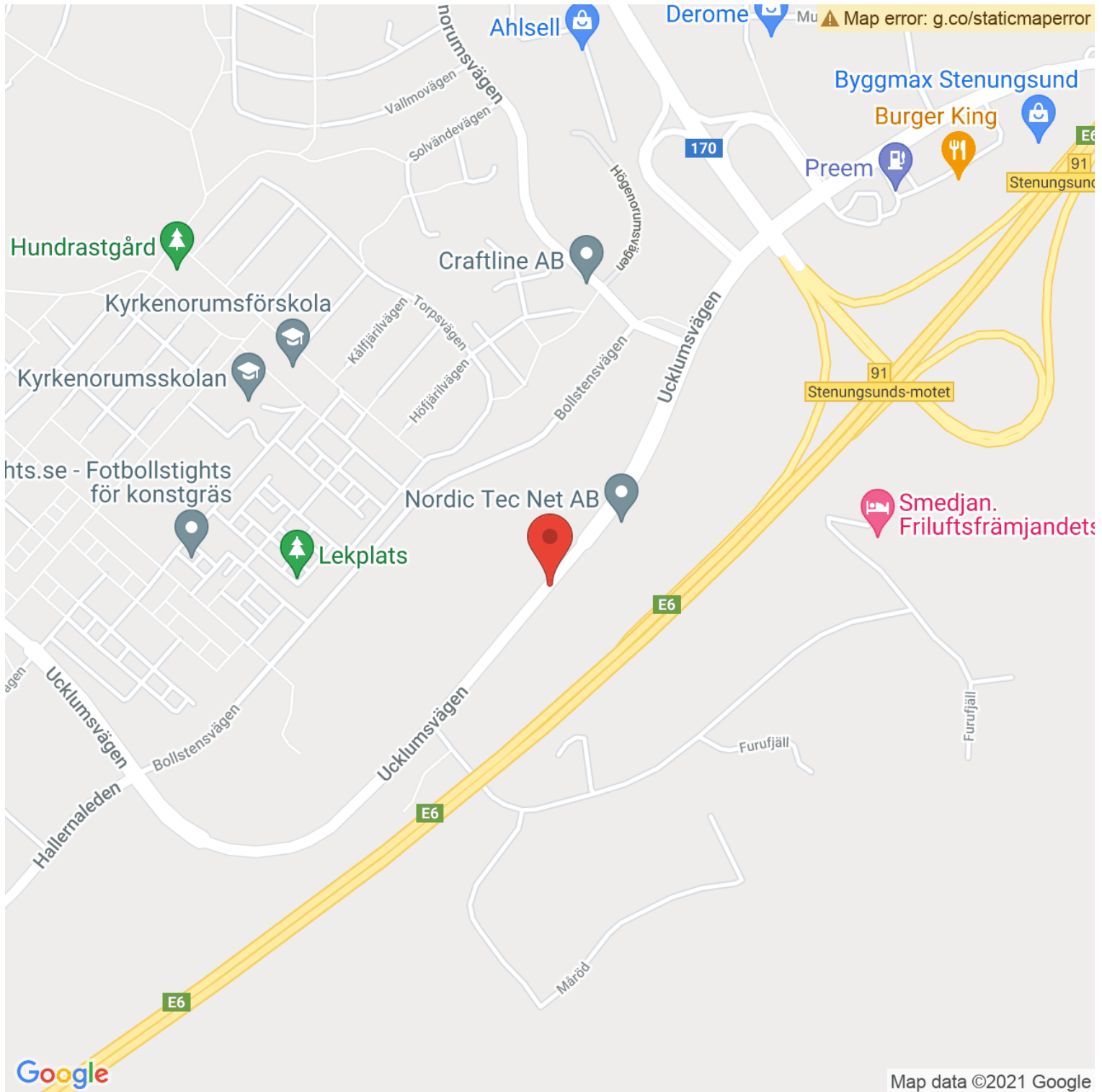
Stenunge allé, Stenungsund,, Väst Göteborgsvägen

<b>Antal passager</b>	32 120
Färdriktning syd	16 213 (50%)
Färdriktning norr	15 907 (50%)
<b>Dygnstrafik</b>	4 588
Vardag	4 929
Helgdag	3 737
<b>Max timme</b>	662 (2021-10-12 16:00)
Förmiddag	362 (2021-10-15 11:00)
Eftermiddag	662 (2021-10-12 16:00)
<b>Tung trafik</b>	7,7%
<b>Medelhastighet</b>	25 km/h
15-percentilen	23 km/h
85-percentilen	27 km/h
<b>Hastighetsöverträdelser</b>	1 (0%)
Medelöverträdelsehastighet	55 km/h

# Veckotabeller - Stenunge allé, Stenungsund, Väst Göteborgsvägen (Totalt)

Timme	2021-10-12 (tis)		2021-10-13 (ons)		2021-10-14 (tor)		2021-10-15 (fre)		2021-10-16 (lör)		2021-10-17 (sön)		2021-10-18 (mån)		Totalt			Vardag		
	Antal	Hast.	Antal	Hast.	Antal	Hast.	Antal	Hast.	Antal	Hast.	Antal	Hast.	Antal	Hast.	Antal	Tung	Hast.	Antal	Tung	Hast.
00:00-01:00	29	24,8	22	25,8	27	24,0	18	26,0	85	25,1	114	25,1	16	24,2	311	18	25,0	112	4	24,9
01:00-02:00	15	25,8	14	25,0	18	28,0	11	23,7	70	25,7	88	26,2	7	27,8	223	11	26,0	65	3	26,1
02:00-03:00	4	26,6	15	26,4	4	26,7	3	22,9	34	23,5	83	27,3	5	28,2	148	11	26,2	31	3	26,4
03:00-04:00	5	23,6	7	22,9	7	23,6	0	-	18	25,0	54	24,6	4	23,4	95	5	24,4	23	3	23,4
04:00-05:00	15	25,5	10	25,7	13	26,1	8	25,2	9	31,8	22	24,8	15	29,1	92	3	26,6	61	3	26,5
05:00-06:00	66	25,2	64	26,0	55	26,3	49	25,1	15	27,2	17	23,6	53	26,2	319	31	25,7	287	28	25,8
06:00-07:00	143	25,9	158	24,9	125	25,7	146	24,3	33	23,8	29	25,6	112	25,4	746	121	25,2	684	113	25,2
07:00-08:00	198	26,2	203	25,9	236	26,7	209	24,8	66	25,8	47	24,8	175	25,2	1 134	128	25,8	1 021	110	25,8
08:00-09:00	272	25,8	259	26,6	263	25,7	247	25,3	89	25,0	40	26,3	226	25,6	1 396	181	25,8	1 267	170	25,8
09:00-10:00	217	25,4	225	26,3	224	25,7	243	26,5	148	25,3	87	25,0	219	25,0	1 363	131	25,7	1 128	111	25,8
10:00-11:00	295	25,5	261	25,6	242	24,7	290	25,8	218	25,4	165	26,1	267	25,4	1 738	155	25,5	1 355	141	25,4
11:00-12:00	343	25,5	361	25,0	313	25,5	362	25,5	312	25,9	246	25,8	312	25,1	2 249	183	25,5	1 691	148	25,3
12:00-13:00	398	25,8	436	25,2	374	25,8	485	25,5	426	24,5	308	25,7	392	25,4	2 819	235	25,4	2 085	188	25,5
13:00-14:00	399	25,4	392	24,6	373	25,4	445	24,5	396	25,2	319	25,3	338	24,6	2 662	198	25,0	1 947	178	24,9
14:00-15:00	357	25,5	361	24,8	361	25,5	451	25,4	374	25,5	330	25,7	357	25,4	2 591	159	25,4	1 887	149	25,3
15:00-16:00	386	24,7	385	24,4	358	24,9	450	25,3	296	25,8	315	25,2	394	25,5	2 584	175	25,1	1 973	158	25,0
16:00-17:00	662	25,9	592	25,9	448	25,0	495	26,5	252	25,4	296	25,2	384	26,1	3 129	189	25,8	2 581	156	25,9
17:00-18:00	443	25,9	401	24,8	469	26,0	334	25,4	236	25,7	252	24,8	368	25,4	2 503	157	25,5	2 015	133	25,5
18:00-19:00	299	24,5	285	24,5	314	24,4	280	25,0	197	24,2	226	25,1	325	24,3	1 926	109	24,6	1 503	71	24,5
19:00-20:00	221	25,0	192	23,8	213	24,6	167	24,2	147	24,2	153	24,6	188	24,6	1 281	96	24,4	981	72	24,4
20:00-21:00	140	24,9	158	24,7	154	24,2	134	24,7	154	25,0	114	26,1	133	24,4	987	69	24,8	719	50	24,6
21:00-22:00	101	25,3	106	24,5	126	23,3	155	24,4	138	24,8	99	24,8	88	25,1	813	43	24,5	576	33	24,5
22:00-23:00	55	23,9	61	25,6	77	25,4	136	24,9	151	25,0	68	26,6	61	25,2	609	37	25,2	390	23	25,0
23:00-00:00	32	24,4	27	25,9	48	26,0	129	25,0	117	25,3	22	26,3	27	25,3	402	20	25,3	263	13	25,2
<b>Totalt</b>	<b>5 095</b>	<b>25,5</b>	<b>4 995</b>	<b>25,2</b>	<b>4 842</b>	<b>25,3</b>	<b>5 247</b>	<b>25,3</b>	<b>3 981</b>	<b>25,2</b>	<b>3 494</b>	<b>25,4</b>	<b>4 466</b>	<b>25,2</b>	<b>32 120</b>	<b>2 465</b>	<b>25,3</b>	<b>24 645</b>	<b>2 061</b>	<b>25,3</b>

# Ucklumsvägen, Stenungsund, , Syd Högenorumsvägen



# Platsinformation

Ucklumsvägen, Stenungsund, , Syd Högenorumsvägen

<b>Plats-id</b>	70268
<b>Mätdata insamlad</b>	7 dagar
Start	2021-10-12 00:00
Stop	2021-10-19 00:00
<b>Sensorer</b>	Metor
Funktioner	✓ Hastighet ✓ Klassificering
Upplösning	Timme
Trafikslag	Motorfordon
<b>Skyltad hastighet</b>	70 km/h

# Om trafiken

Ucklumsvägen, Stenungsund, , Syd Högenorumsvägen

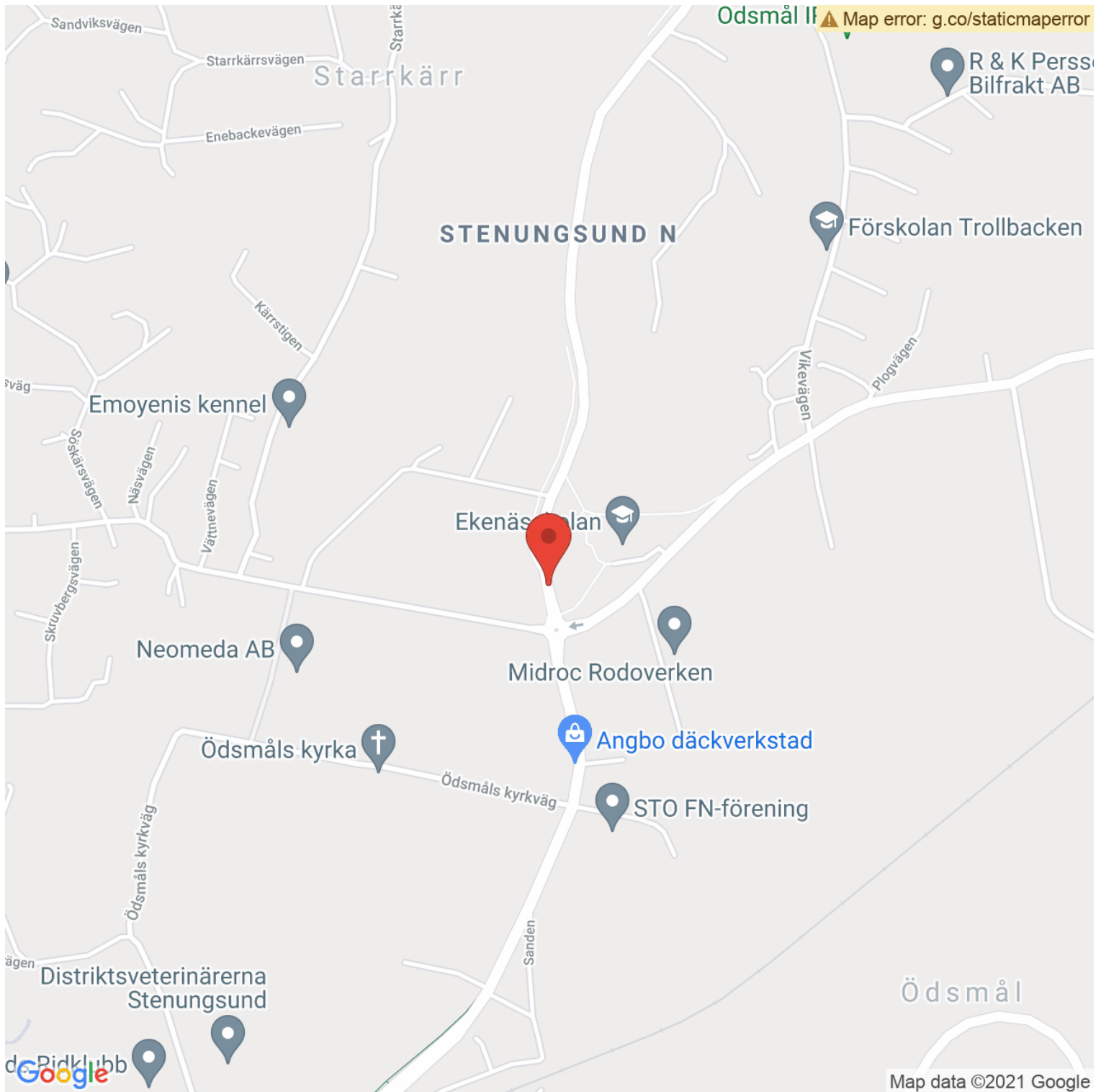
<b>Antal passager</b>	26 460
Färdriktning sydväst	12 852 (49%)
Färdriktning nordost	13 608 (51%)
<b>Dygnstrafik</b>	3 780
Vardag	4 038
Helgdag	3 133
<b>Max timme</b>	448 (2021-10-13 16:00)
Förmiddag	351 (2021-10-14 07:00)
Eftermiddag	448 (2021-10-13 16:00)
<b>Tung trafik</b>	8,6%
<b>Medelhastighet</b>	68 km/h
15-percentilen	58 km/h
85-percentilen	78 km/h
<b>Hastighetsöverträdelser</b>	9 788 (37%)
Medelöverträdelsehastighet	79 km/h

## Veckotabeller - Ucklumsvägen, Stenungsund, Syd Högenorumsvägen (Totalt)

Timme	2021-10-12 (tis)		2021-10-13 (ons)		2021-10-14 (tor)		2021-10-15 (fre)		2021-10-16 (lör)		2021-10-17 (sön)		2021-10-18 (mån)		Totalt			Vardag		
	Antal	Hast.	Antal	Hast.	Antal	Hast.	Antal	Hast.	Antal	Hast.	Antal	Hast.	Antal	Hast.	Antal	Tung	Hast.	Antal	Tung	Hast.
00:00-01:00	4	75,3	7	73,5	7	72,9	8	66,5	24	67,1	21	72,7	2	76,9	73	0	70,5	28	0	71,8
01:00-02:00	8	68,2	4	75,3	3	69,1	5	62,5	11	75,9	28	70,1	3	70,6	62	5	70,6	23	1	68,6
02:00-03:00	9	64,1	4	66,9	7	70,3	6	68,9	9	71,3	13	70,3	5	64,3	53	2	68,5	31	2	66,8
03:00-04:00	7	66,5	9	71,5	5	71,6	6	76,0	4	74,8	11	68,8	8	67,3	50	4	70,3	35	3	70,3
04:00-05:00	10	71,2	13	71,3	9	72,8	16	69,7	4	63,1	7	84,9	17	73,5	76	5	72,4	65	5	71,7
05:00-06:00	84	70,2	81	69,6	77	71,1	65	71,9	8	75,2	11	76,7	85	70,0	411	27	70,7	392	26	70,5
06:00-07:00	305	68,1	289	66,7	300	67,7	272	67,1	34	72,9	20	70,5	315	68,4	1 535	187	67,8	1 481	183	67,6
07:00-08:00	342	67,0	351	65,3	351	66,2	277	66,3	87	70,0	71	68,7	341	66,0	1 820	182	66,4	1 662	175	66,1
08:00-09:00	270	66,7	254	67,7	235	68,4	260	65,9	116	70,2	65	68,9	276	66,8	1 476	170	67,4	1 295	150	67,1
09:00-10:00	208	66,9	195	66,5	187	66,4	189	66,0	154	70,0	119	70,8	184	66,4	1 236	167	67,3	963	150	66,5
10:00-11:00	197	67,0	199	65,8	173	69,2	218	67,3	306	67,1	274	68,2	212	67,1	1 579	169	67,4	999	152	67,2
11:00-12:00	206	67,0	203	66,4	196	67,5	261	66,8	322	69,1	266	67,4	196	67,2	1 650	170	67,5	1 062	146	67,0
12:00-13:00	238	67,7	215	67,7	228	68,1	300	67,1	270	69,8	280	68,9	212	68,1	1 743	168	68,2	1 193	138	67,7
13:00-14:00	221	66,7	201	67,2	223	67,5	270	69,2	313	69,9	354	68,3	212	68,4	1 794	186	68,3	1 127	156	67,9
14:00-15:00	231	67,8	230	67,3	237	68,0	321	68,2	271	69,6	331	69,3	264	67,5	1 885	183	68,3	1 283	156	67,8
15:00-16:00	350	68,0	331	67,5	329	67,8	395	67,6	294	67,1	319	67,8	340	67,1	2 358	195	67,6	1 745	171	67,6
16:00-17:00	439	68,5	448	66,7	416	67,1	439	68,5	246	69,4	251	68,6	439	68,0	2 678	172	68,0	2 181	156	67,8
17:00-18:00	333	68,2	321	69,3	387	67,9	253	69,3	217	70,2	228	69,8	305	68,0	2 044	84	68,8	1 599	67	68,4
18:00-19:00	272	67,0	261	67,3	230	67,9	213	67,3	151	68,5	157	66,9	218	67,1	1 502	92	67,4	1 194	74	67,3
19:00-20:00	160	67,2	148	66,8	153	66,7	95	66,6	90	67,0	123	67,7	145	67,4	914	61	67,1	701	52	67,0
20:00-21:00	112	66,4	123	68,3	109	69,6	86	68,3	75	69,1	82	70,9	88	69,9	675	31	68,8	518	22	68,4
21:00-22:00	72	70,6	66	70,9	75	67,5	72	70,1	63	65,5	47	69,8	46	69,5	441	14	69,1	331	14	69,7
22:00-23:00	42	72,7	24	71,7	43	72,9	65	70,2	44	67,9	19	69,9	31	72,2	268	10	71,0	205	7	71,8
23:00-00:00	6	80,3	17	75,0	11	68,2	39	65,3	46	70,7	10	78,8	8	75,8	137	3	70,8	81	2	69,8
<b>Totalt</b>	<b>4 126</b>	<b>67,7</b>	<b>3 994</b>	<b>67,3</b>	<b>3 991</b>	<b>67,8</b>	<b>4 131</b>	<b>67,7</b>	<b>3 159</b>	<b>69,0</b>	<b>3 107</b>	<b>68,8</b>	<b>3 952</b>	<b>67,6</b>	<b>26 460</b>	<b>2 287</b>	<b>67,9</b>	<b>20 194</b>	<b>2 008</b>	<b>67,6</b>



# Uddevallavägen, Ödsmål, , Norr Näsvägen



# Platsinformation

Uddevallavägen, Ödsmål, , Norr Näsvägen

<b>Plats-id</b>	70285
<b>Mätdata insamlad</b>	7 dagar
Start	2021-10-12 00:00
Stop	2021-10-19 00:00
<b>Sensorer</b>	Metor
Funktioner	✓ Hastighet ✓ Klassificering
Upplösning	Timme
Trafikslag	Motorfordon
<b>Skyltad hastighet</b>	70 km/h

# Om trafiken

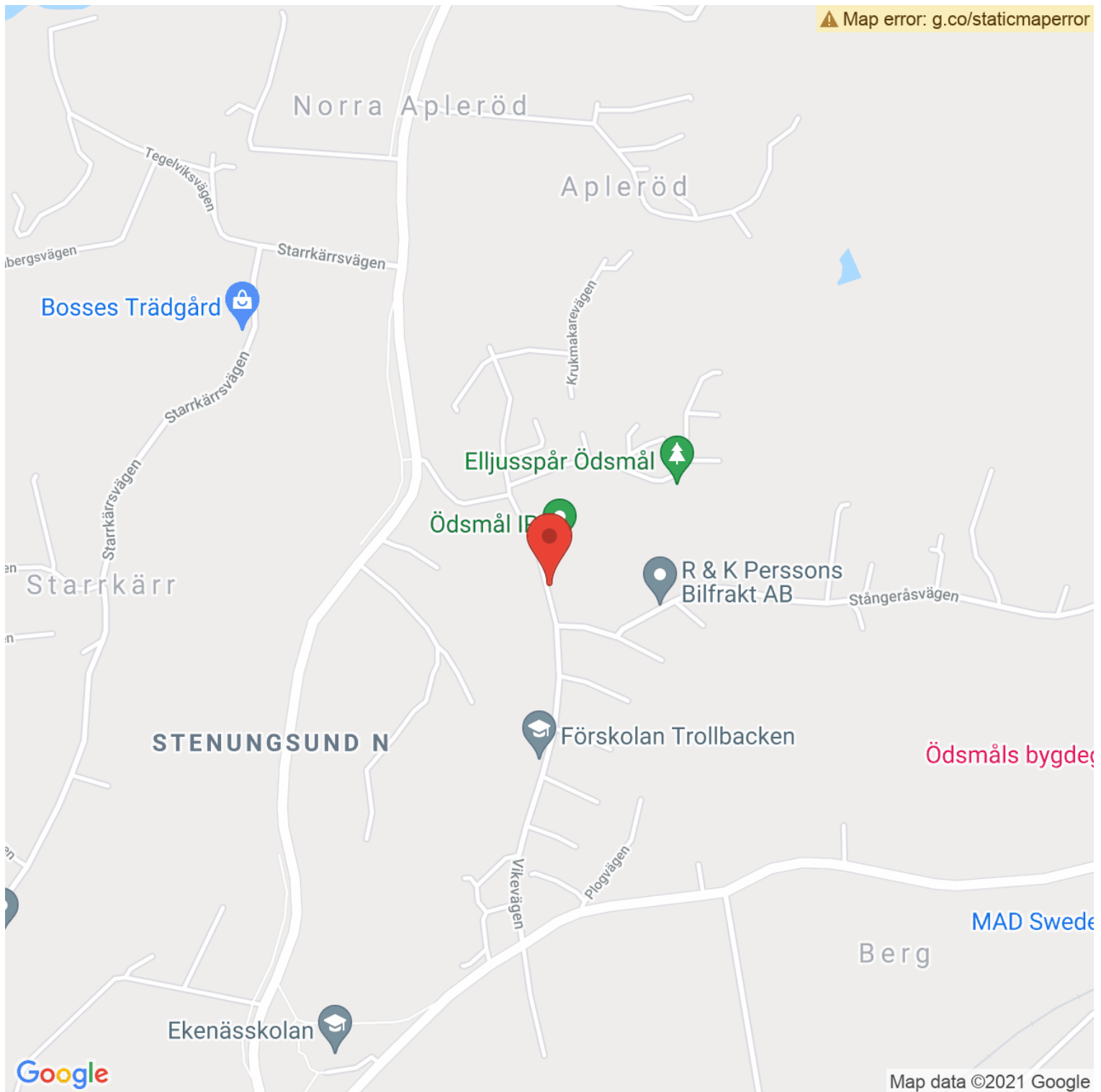
## Uddevallavägen, Ödsmål, , Norr Näsvägen

<b>Antal passager</b>	25 000
Färdriktning syd	12 608 (50%)
Färdriktning norr	12 392 (50%)
<b>Dygnstrafik</b>	3 571
Vardag	3 959
Helgdag	2 602
<b>Max timme</b>	497 (2021-10-12 16:00)
Förmiddag	395 (2021-10-13 06:00)
Eftermiddag	497 (2021-10-12 16:00)
<b>Tung trafik</b>	6,7%
<b>Medelhastighet</b>	50 km/h
15-percentilen	42 km/h
85-percentilen	57 km/h
<b>Hastighetsöverträdelser</b>	280 (1%)
Medelöverträdelsehastighet	75 km/h

## Veckotabeller - Uddevallavägen, Ödsmål, Norr Näsvägen (Totalt)

Timme	2021-10-12 (tis)		2021-10-13 (ons)		2021-10-14 (tor)		2021-10-15 (fre)		2021-10-16 (lör)		2021-10-17 (sön)		2021-10-18 (mån)		Totalt			Vardag		
	Antal	Hast.	Antal	Hast.	Antal	Hast.	Antal	Hast.	Antal	Hast.	Antal	Hast.	Antal	Hast.	Antal	Tung	Hast.	Antal	Tung	Hast.
00:00-01:00	1	57,2	7	56,2	5	59,4	9	50,1	29	51,6	39	53,3	4	57,7	94	8	53,2	26	2	55,0
01:00-02:00	1	74,9	3	54,4	3	53,7	7	50,7	9	61,9	27	50,4	1	48,6	51	8	53,4	15	0	53,5
02:00-03:00	2	49,0	2	43,8	1	57,2	2	48,6	7	49,7	13	49,6	1	45,7	28	4	49,2	8	1	48,2
03:00-04:00	5	57,8	3	56,8	2	58,3	6	49,7	3	45,4	2	67,4	2	69,8	23	0	55,8	18	0	56,3
04:00-05:00	20	59,1	17	56,2	19	53,9	21	53,3	4	60,7	5	52,1	23	55,8	109	10	55,7	100	10	55,6
05:00-06:00	118	56,2	111	52,6	123	52,9	123	51,0	27	55,8	23	54,5	133	52,2	658	47	53,1	608	44	52,9
06:00-07:00	348	48,3	395	42,1	332	48,5	304	50,4	31	54,6	20	52,6	360	44,1	1 790	130	46,6	1 739	124	46,4
07:00-08:00	308	47,4	325	46,2	331	46,9	279	46,5	55	50,0	24	53,2	363	45,3	1 685	140	46,6	1 606	132	46,4
08:00-09:00	210	48,9	250	44,6	241	49,4	235	49,1	64	53,5	43	53,6	202	47,6	1 245	104	48,4	1 138	97	47,9
09:00-10:00	143	49,6	135	50,0	150	50,0	152	49,7	141	51,3	85	53,5	149	48,6	955	115	50,2	729	102	49,6
10:00-11:00	194	50,1	146	49,7	175	48,3	187	50,8	227	51,1	163	51,3	132	50,3	1 224	96	50,3	834	88	49,9
11:00-12:00	183	50,6	188	47,8	167	49,8	186	51,7	247	47,4	201	51,6	167	50,4	1 339	81	49,8	891	71	50,1
12:00-13:00	222	49,6	200	48,5	193	48,4	272	50,5	267	51,1	246	52,5	180	50,0	1 580	102	50,2	1 067	86	49,5
13:00-14:00	194	50,7	201	50,5	208	51,3	270	51,2	236	50,9	249	51,7	206	49,2	1 564	101	50,8	1 079	85	50,6
14:00-15:00	239	50,4	256	49,8	257	50,4	333	51,7	261	51,0	244	53,0	230	50,0	1 820	118	50,9	1 315	99	50,6
15:00-16:00	369	52,6	372	51,1	352	52,2	425	49,8	230	52,0	241	52,1	365	50,3	2 354	140	51,3	1 883	122	51,1
16:00-17:00	497	51,4	449	51,8	432	50,6	427	53,1	194	52,3	241	51,6	446	51,6	2 686	154	51,7	2 251	135	51,7
17:00-18:00	333	52,4	316	52,0	332	51,9	307	52,7	185	51,5	211	50,9	302	51,5	1 986	92	51,9	1 590	77	52,1
18:00-19:00	213	52,3	253	51,1	222	51,1	199	52,2	135	51,5	179	50,5	226	52,5	1 427	65	51,6	1 113	57	51,8
19:00-20:00	158	51,3	115	51,8	146	52,6	131	51,4	104	51,4	112	49,8	141	49,4	907	52	51,1	691	46	51,3
20:00-21:00	99	51,2	104	53,2	91	53,0	77	52,5	64	52,8	74	52,5	69	51,8	578	40	52,4	440	33	52,4
21:00-22:00	64	51,3	76	50,7	68	51,8	76	51,3	69	50,9	44	54,7	66	52,4	463	28	51,7	350	21	51,5
22:00-23:00	38	52,9	52	53,7	38	51,2	56	49,0	54	51,5	25	52,6	25	53,3	288	25	51,8	209	21	51,8
23:00-00:00	18	52,6	13	49,5	14	51,4	44	49,2	40	50,1	11	54,8	6	47,8	146	13	50,5	95	12	50,1
<b>Totalt</b>	<b>3 977</b>	<b>50,8</b>	<b>3 989</b>	<b>49,2</b>	<b>3 902</b>	<b>50,3</b>	<b>4 128</b>	<b>50,8</b>	<b>2 683</b>	<b>51,2</b>	<b>2 522</b>	<b>51,9</b>	<b>3 799</b>	<b>49,5</b>	<b>25 000</b>	<b>1 673</b>	<b>50,4</b>	<b>19 795</b>	<b>1 465</b>	<b>50,1</b>

# Vikevägen, Ödsmål, , Norr Skördevägen



# Platsinformation

Vikevägen, Ödsmål, , Norr Skördevägen

<b>Plats-id</b>	70283
<b>Mätdata insamlad</b>	7 dagar
Start	2021-10-12 00:00
Stop	2021-10-19 00:00
<b>Bortfall</b>	4 dagar
Slangar av	2021-10-17 00:00 - 2021-10-20 17:57
<b>Sensorer</b>	Metor
Funktioner	✓ Hastighet ✓ Klassificering
Upplösning	Timme
Trafikslag	Motorfordon
<b>Skyltad hastighet</b>	50 km/h

# Om trafiken

Vikevägen, Ödsmål, , Norr Skördevägen

<b>Antal passager</b>	2 265
Färdriktning syd	1 127 (50%)
Färdriktning norr	1 138 (50%)
<b>Dygnstrafik</b>	453
Vardag	462
Helgdag	415
<b>Max timme</b>	67 (2021-10-14 18:00)
Förmiddag	43 (2021-10-16 11:00)
Eftermiddag	67 (2021-10-14 18:00)
<b>Tung trafik</b>	3,3%
<b>Medelhastighet</b>	37 km/h
15-percentilen	31 km/h
85-percentilen	42 km/h
<b>Hastighetsöverträdelser</b>	76 (3%)
Medelöverträdelsehastighet	55 km/h

## Veckotabeller - Vikevägen, Ödsmål, Norr Skördevägen (Totalt)

Timme	2021-10-12 (tis)		2021-10-13 (ons)		2021-10-14 (tor)		2021-10-15 (fre)		2021-10-16 (lör)		2021-10-17 (sön)		2021-10-18 (mån)		Totalt			Vardag		
	Antal	Hast.	Antal	Hast.	Antal	Hast.	Antal	Hast.	Antal	Hast.	Antal	Hast.	Antal	Hast.	Antal	Tung	Hast.	Antal	Tung	Hast.
00:00-01:00	2	39,8	1	46,1	1	38,5	2	42,1	1	43,6	X	X	X	X	7	0	41,7	6	0	41,4
01:00-02:00	0	-	0	-	1	41,4	0	-	1	33,8	X	X	X	X	2	0	37,6	1	0	41,4
02:00-03:00	2	24,0	2	28,8	5	24,1	2	29,4	8	37,2	X	X	X	X	19	0	30,7	11	0	25,9
03:00-04:00	1	50,8	2	33,0	3	41,4	0	-	2	44,7	X	X	X	X	8	0	41,3	6	0	40,2
04:00-05:00	1	45,7	0	-	1	41,4	2	47,7	2	39,5	X	X	X	X	6	0	43,6	4	0	45,6
05:00-06:00	6	35,8	5	38,8	4	42,5	5	33,2	4	32,5	X	X	X	X	24	1	36,5	20	1	37,2
06:00-07:00	20	37,1	15	35,6	19	38,4	17	36,8	4	42,6	X	X	X	X	75	6	37,4	71	6	37,1
07:00-08:00	29	36,8	35	35,3	29	33,8	26	35,3	3	35,3	X	X	X	X	122	0	35,3	119	0	35,3
08:00-09:00	21	38,4	24	38,7	23	38,7	25	35,0	9	36,7	X	X	X	X	102	6	37,6	93	6	37,6
09:00-10:00	20	34,5	18	36,8	18	34,4	17	39,3	22	35,5	X	X	X	X	95	2	36,0	73	1	36,2
10:00-11:00	37	35,7	23	36,7	15	35,1	27	38,4	34	36,0	X	X	X	X	136	9	36,4	102	7	36,6
11:00-12:00	26	38,3	26	39,5	23	37,6	34	36,1	43	36,9	X	X	X	X	152	4	37,5	109	3	37,8
12:00-13:00	22	40,2	22	35,1	23	36,8	35	35,7	40	35,8	X	X	X	X	142	10	36,5	102	8	36,8
13:00-14:00	20	38,4	15	33,5	19	35,0	36	39,1	20	35,2	X	X	X	X	110	6	36,8	90	6	37,1
14:00-15:00	24	37,9	34	32,4	29	36,1	41	37,7	45	36,2	X	X	X	X	173	5	36,0	128	4	36,0
15:00-16:00	35	36,6	22	33,4	29	37,7	46	38,5	22	36,3	X	X	X	X	154	5	36,9	132	5	37,0
16:00-17:00	51	37,1	39	35,9	32	34,6	37	36,3	20	39,3	X	X	X	X	179	6	36,5	159	6	36,2
17:00-18:00	53	38,8	44	36,4	59	35,3	33	38,7	36	38,3	X	X	X	X	225	7	37,3	189	7	37,1
18:00-19:00	36	36,8	41	35,7	67	34,4	28	37,5	37	37,8	X	X	X	X	209	3	36,1	172	2	35,7
19:00-20:00	24	36,9	22	34,6	29	36,5	12	35,6	18	35,2	X	X	X	X	105	2	35,9	87	2	36,0
20:00-21:00	16	37,3	12	38,8	19	34,6	15	34,3	11	36,5	X	X	X	X	73	2	36,1	62	2	36,1
21:00-22:00	8	43,9	12	36,6	25	39,0	17	34,7	13	36,9	X	X	X	X	75	1	37,8	62	1	38,0
22:00-23:00	6	43,7	9	38,5	9	40,4	11	33,6	13	34,9	X	X	X	X	48	0	37,4	35	0	38,3
23:00-00:00	4	37,2	0	-	2	36,7	11	34,1	7	34,2	X	X	X	X	24	0	34,8	17	0	35,1
<b>Totalt</b>	<b>464</b>	<b>37,6</b>	<b>423</b>	<b>35,9</b>	<b>484</b>	<b>36,0</b>	<b>479</b>	<b>36,9</b>	<b>415</b>	<b>36,6</b>					<b>2 265</b>	<b>75</b>	<b>36,6</b>	<b>1 850</b>	<b>67</b>	<b>36,6</b>



# Väg 574, Stora Höga, , Syd Bergdalen



# Platsinformation

Väg 574, Stora Höga, , Syd Bergdalen

<b>Plats-id</b>	70279
<b>Mätdata insamlad</b>	7 dagar
Start	2021-10-12 00:00
Stop	2021-10-19 00:00
<b>Bortfall</b>	3 dagar
Slangar av	2021-10-18 00:00 - 2021-10-20 16:53
<b>Sensorer</b>	Metor
Funktioner	✓ Hastighet ✓ Klassificiering
Upplösning	Timme
Trafikslag	Motorfordon
<b>Skyltad hastighet</b>	70 km/h

# Om trafiken

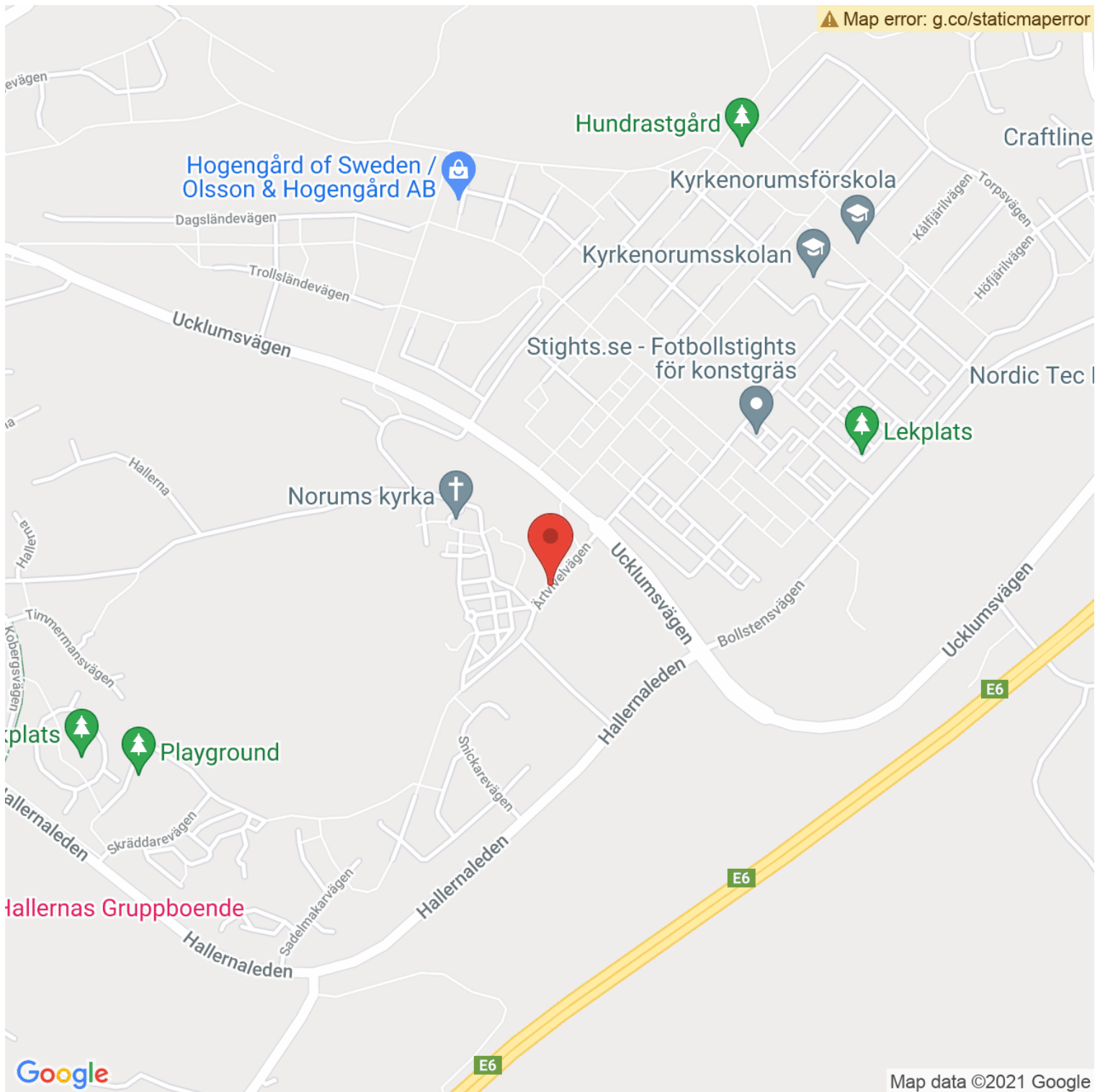
## Väg 574, Stora Höga, , Syd Bergdalen

<b>Antal passager</b>	32 750
Färdriktning syd	15 435 (47%)
Färdriktning norr	17 315 (53%)
<b>Dygnstrafik</b>	5 458
Vardag	5 931
Helgdag	4 512
<b>Max timme</b>	585 (2021-10-15 15:00)
Förmiddag	479 (2021-10-16 11:00)
Eftermiddag	585 (2021-10-15 15:00)
<b>Tung trafik</b>	6,7%
<b>Medelhastighet</b>	55 km/h
15-percentilen	47 km/h
85-percentilen	62 km/h
<b>Hastighetsöverträdelser</b>	1 066 (3%)
Medelöverträdelsehastighet	76 km/h

# Veckotabeller - Väg 574, Stora Höga, Syd Bergdalen (Totalt)

Timme	2021-10-12 (tis)		2021-10-13 (ons)		2021-10-14 (tor)		2021-10-15 (fre)		2021-10-16 (lör)		2021-10-17 (sön)		2021-10-18 (mån)		Totalt		Vardag			
	Antal	Hast.	Antal	Hast.	Antal	Hast.	Antal	Hast.	Antal	Hast.	Antal	Hast.	Antal	Hast.	Antal	Tung	Hast.	Antal	Tung	Hast.
00:00-01:00	17	56,1	12	54,9	19	57,7	20	52,2	46	54,5	45	59,6	X	X	159	11	56,2	68	6	55,2
01:00-02:00	5	56,6	5	59,7	9	60,9	4	62,8	31	55,4	45	58,9	X	X	99	8	58,0	23	1	60,0
02:00-03:00	2	43,2	1	85,3	3	60,5	1	43,2	12	50,2	19	57,6	X	X	38	4	55,1	7	0	56,6
03:00-04:00	0	-	0	-	2	52,6	1	52,2	9	57,2	21	63,8	X	X	33	3	61,0	3	0	52,5
04:00-05:00	8	53,6	9	52,2	9	57,4	13	53,5	8	68,7	3	52,3	X	X	50	15	56,3	39	14	54,1
05:00-06:00	57	57,6	61	57,7	71	57,1	69	55,3	28	60,2	18	60,8	X	X	304	36	57,4	258	34	56,9
06:00-07:00	275	54,9	271	55,0	257	55,2	247	55,4	35	60,4	23	59,9	X	X	1 108	116	55,4	1 050	108	55,1
07:00-08:00	391	54,0	371	52,6	382	53,3	347	53,8	65	59,7	43	58,7	X	X	1 599	150	53,8	1 491	139	53,4
08:00-09:00	321	53,3	369	53,1	366	54,0	327	53,9	121	58,2	88	57,9	X	X	1 592	186	54,2	1 383	177	53,6
09:00-10:00	250	54,7	247	53,8	256	54,4	252	54,9	259	56,8	171	57,7	X	X	1 435	137	55,3	1 005	121	54,5
10:00-11:00	304	54,5	308	53,2	294	53,4	379	55,4	388	55,0	263	56,7	X	X	1 936	162	54,7	1 285	134	54,2
11:00-12:00	362	53,0	381	53,7	350	53,9	447	55,4	479	56,1	428	56,1	X	X	2 447	165	54,8	1 540	133	54,1
12:00-13:00	359	53,5	386	54,7	387	53,2	452	54,3	576	53,9	404	55,9	X	X	2 564	145	54,2	1 584	118	53,9
13:00-14:00	396	54,5	346	53,5	395	54,4	466	54,2	488	54,8	455	56,1	X	X	2 546	141	54,6	1 603	112	54,2
14:00-15:00	391	54,5	412	52,9	451	52,3	504	54,5	424	53,7	388	56,8	X	X	2 570	156	54,1	1 758	131	53,5
15:00-16:00	452	53,3	460	54,4	507	54,2	585	55,1	361	54,5	455	55,7	X	X	2 820	197	54,5	2 004	180	54,3
16:00-17:00	571	54,0	559	53,5	573	54,6	578	55,2	364	55,8	394	55,8	X	X	3 039	163	54,7	2 281	141	54,3
17:00-18:00	545	54,3	506	54,2	556	54,2	481	54,5	288	57,1	322	55,4	X	X	2 698	129	54,7	2 088	99	54,3
18:00-19:00	425	53,1	404	53,6	434	53,6	343	53,6	247	56,6	273	54,9	X	X	2 126	90	54,0	1 606	70	53,4
19:00-20:00	297	51,6	302	53,4	293	52,5	242	54,2	174	55,1	168	53,4	X	X	1 476	69	53,2	1 134	51	52,9
20:00-21:00	192	53,7	152	52,8	175	54,6	152	54,7	128	54,5	108	55,2	X	X	907	34	54,2	671	24	54,0
21:00-22:00	104	55,1	122	55,3	137	52,9	104	55,7	93	54,3	83	57,5	X	X	643	28	55,0	467	20	54,7
22:00-23:00	50	59,7	47	57,4	80	53,9	75	56,5	69	55,0	42	58,2	X	X	363	26	56,4	252	18	56,5
23:00-00:00	12	54,0	11	57,6	25	54,1	77	54,0	53	56,7	20	56,4	X	X	198	15	55,2	125	11	54,4
<b>Totalt</b>	<b>5 786</b>	<b>53,9</b>	<b>5 742</b>	<b>53,8</b>	<b>6 031</b>	<b>53,9</b>	<b>6 166</b>	<b>54,7</b>	<b>4 746</b>	<b>55,4</b>	<b>4 279</b>	<b>56,2</b>			<b>32 750</b>	<b>2 186</b>	<b>54,5</b>	<b>23 725</b>	<b>1 842</b>	<b>54,1</b>

# Ärtvivelvägen, Stenungsund, , Syd Ucklumsvägen



# Platsinformation

Ärtvivelvägen, Stenungsund, , Syd Ucklumsvägen

<b>Plats-id</b>	70271
<b>Mätdata insamlad</b>	7 dagar
Start	2021-10-12 00:00
Stop	2021-10-19 00:00
<b>Sensorer</b>	Metor
Funktioner	✓ Hastighet ✓ Klassificering
Upplösning	Timme
Trafikslag	Motorfordon
<b>Skyltad hastighet</b>	50 km/h

# Om trafiken

Ärtvivelvägen, Stenungsund, , Syd Ucklumsvägen

<b>Antal passager</b>	854
Färdriktning sydväst	432 (51%)
Färdriktning nordost	422 (49%)
<b>Dygnstrafik</b>	122
Vardag	121
Helgdag	124
<b>Max timme</b>	30 (2021-10-16 11:00)
Förmiddag	30 (2021-10-16 11:00)
Eftermiddag	26 (2021-10-16 12:00)
<b>Tung trafik</b>	1,8%
<b>Medelhastighet</b>	33 km/h
15-percentilen	28 km/h
85-percentilen	38 km/h
<b>Hastighetsöverträdelser</b>	4 (0%)
Medelöverträdelsehastighet	52 km/h

## Veckotabeller - Ärtivelvägen, Stenungsund,, Syd Ucklumsvägen (Totalt)

Timme	2021-10-12 (tis)		2021-10-13 (ons)		2021-10-14 (tor)		2021-10-15 (fre)		2021-10-16 (lör)		2021-10-17 (sön)		2021-10-18 (mån)		Totalt			Vardag		
	Antal	Hast.	Antal	Hast.	Antal	Hast.	Antal	Hast.	Antal	Hast.	Antal	Hast.	Antal	Hast.	Antal	Tung	Hast.	Antal	Tung	Hast.
00:00-01:00	0	-	0	-	0	-	0	-	0	-	1	45,7	2	33,0	3	0	37,2	2	0	33,0
01:00-02:00	0	-	0	-	0	-	0	-	0	-	0	-	0	-	0	0	-			
02:00-03:00	0	-	0	-	0	-	0	-	0	-	0	-	0	-	0	0	-			
03:00-04:00	0	-	0	-	0	-	0	-	0	-	1	36,4	0	-	1	0	36,4			
04:00-05:00	0	-	0	-	0	-	0	-	0	-	0	-	0	-	0	0	-			
05:00-06:00	0	-	0	-	1	42,8	0	-	0	-	0	-	0	-	1	0	42,8	1	0	42,8
06:00-07:00	2	35,1	2	34,4	2	30,8	0	-	0	-	0	-	1	37,1	7	0	33,9	7	0	33,9
07:00-08:00	0	-	2	38,0	1	24,5	1	36,0	4	38,9	0	-	3	32,4	11	1	35,4	7	1	33,4
08:00-09:00	3	38,1	4	32,7	0	-	5	31,2	3	26,7	1	36,4	4	26,2	20	0	31,1	16	0	31,6
09:00-10:00	0	-	5	35,3	2	33,0	5	35,2	5	30,6	0	-	3	40,7	20	2	34,7	15	2	36,0
10:00-11:00	4	31,4	13	30,2	10	32,1	5	30,2	13	34,2	3	30,0	12	28,4	60	1	31,1	44	1	30,3
11:00-12:00	7	27,1	21	32,3	14	30,1	20	33,9	30	36,4	20	34,2	7	32,9	119	4	33,4	69	4	31,9
12:00-13:00	10	32,1	10	31,9	11	32,7	22	34,1	26	31,1	15	33,5	12	29,8	106	1	32,2	65	0	32,4
13:00-14:00	15	32,5	6	35,2	18	35,0	19	33,1	6	35,9	12	31,1	7	29,4	83	0	33,2	65	0	33,3
14:00-15:00	26	35,9	22	34,0	24	30,3	14	29,9	14	34,1	11	32,3	14	32,5	125	1	32,9	100	1	32,8
15:00-16:00	11	31,5	14	29,9	12	34,7	18	32,9	10	30,9	9	29,2	9	24,5	83	4	30,9	64	3	31,1
16:00-17:00	8	34,2	10	33,1	13	30,1	10	31,0	14	32,5	11	32,5	9	31,4	75	0	32,0	50	0	31,8
17:00-18:00	9	30,3	11	32,6	12	36,9	3	30,4	9	35,5	6	32,7	2	24,9	52	0	33,3	37	0	32,8
18:00-19:00	3	38,6	5	31,4	8	35,0	1	26,3	1	54,4	9	32,4	2	31,3	29	0	34,1	19	0	33,8
19:00-20:00	4	32,6	4	25,6	0	-	3	26,4	1	32,0	7	29,0	5	26,6	24	1	28,3	16	1	27,8
20:00-21:00	1	46,8	0	-	3	31,4	7	30,4	1	40,7	2	31,3	2	23,1	16	0	31,4	13	0	30,7
21:00-22:00	1	31,7	1	39,6	2	31,9	6	35,1	0	-	0	-	0	-	10	0	34,6	10	0	34,6
22:00-23:00	1	31,7	0	-	0	-	2	42,1	0	-	1	36,7	0	-	4	0	38,2	3	0	38,6
23:00-00:00	0	-	2	38,2	0	-	0	-	3	27,9	0	-	0	-	5	0	32,0	2	0	38,2
<b>Totalt</b>	<b>105</b>	<b>33,2</b>	<b>132</b>	<b>32,5</b>	<b>133</b>	<b>32,6</b>	<b>141</b>	<b>32,6</b>	<b>140</b>	<b>33,7</b>	<b>109</b>	<b>32,4</b>	<b>94</b>	<b>29,9</b>	<b>854</b>	<b>15</b>	<b>32,5</b>	<b>605</b>	<b>13</b>	<b>32,3</b>