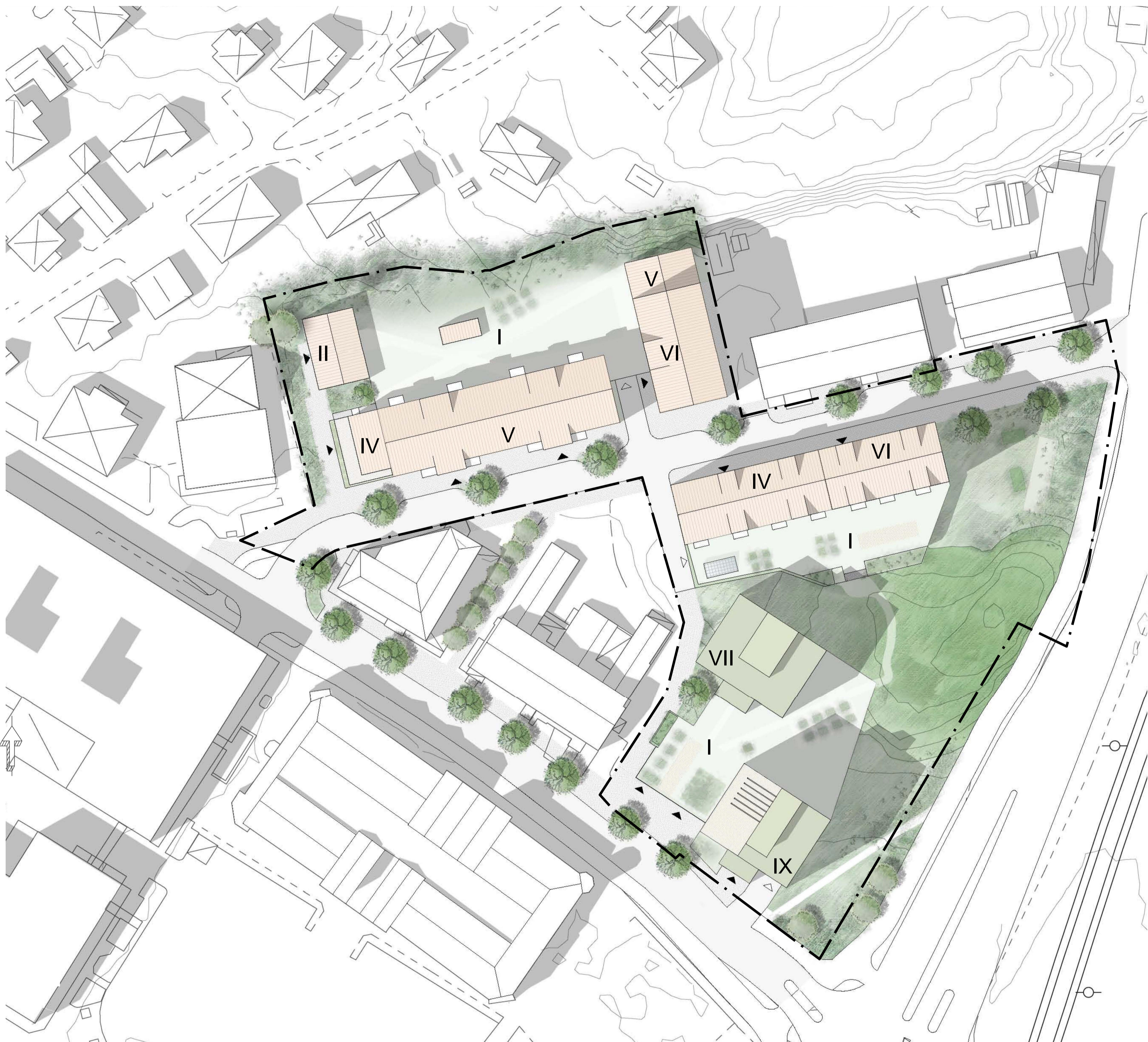


ILLUSTRATIONSKARTA
















Illustrationskarta ritad av: Liljewall Arkitekter

0 5 10 15 20 25 30 35 40 45 50 meter
Illustrationskarta, skala: 1:500 (A1)



TECKENFÖRKLARING

-  Föreslagen bebyggelse (Bonum/BRF)
-  Föreslagen bebyggelse (KHF)
-  Grönska
-  Stenläggning
-  Trätrall
-  Nya träd
-  Befintliga träd
-  Entré
-  Garageentré
-  Växthus
-  Pallkragar
-  Antal våningar
-  Planområdesgräns

Illustrationskarta visar hur det kan byggas utifrån planens bestämmelser, men inte nödvändigtvis hur slutresultatet blir. Plankarta kan ge möjlighet till en annan utformning och vissa ändringar kan också göras i skedet för bygglov.



Till planen hör:	<input checked="" type="checkbox"/> Planbeskrivning	<input type="checkbox"/> Granskningsutlåtande
<input checked="" type="checkbox"/> Planprogram	<input type="checkbox"/> Miljökonsekvensbeskrivning	<input checked="" type="checkbox"/> Gestaltungsprogram
<input checked="" type="checkbox"/> Samrådsredogörelse program	<input checked="" type="checkbox"/> Fastighetsförteckning	<input type="checkbox"/> Kvalitetsprogram
<input checked="" type="checkbox"/> Behovsbedömning	<input checked="" type="checkbox"/> Samrådsredogörelse	<input checked="" type="checkbox"/> Illustration

Förslag till Detaljplan för CW Borgs väg

Stenung 3:112 m.fl.

Stenungsunds kommun	Västra Götalands Län	Beslutsdatum	Instans
Granskningshandling		Godkännande	
		Antagande	
		Laga kraft	
Upprättad: 2022-03-11	Reviderad: 2023-04-11		
Adam Västernäs Planarkitekt & uppdragsledare Norconsult	Camilla Estvall Planarkitekt Norconsult		
Fabiana Tomé Planarkitekt	Anders Hultström Planarkitekt	Therese Brattfors Mark- och exploateringsingenjör	